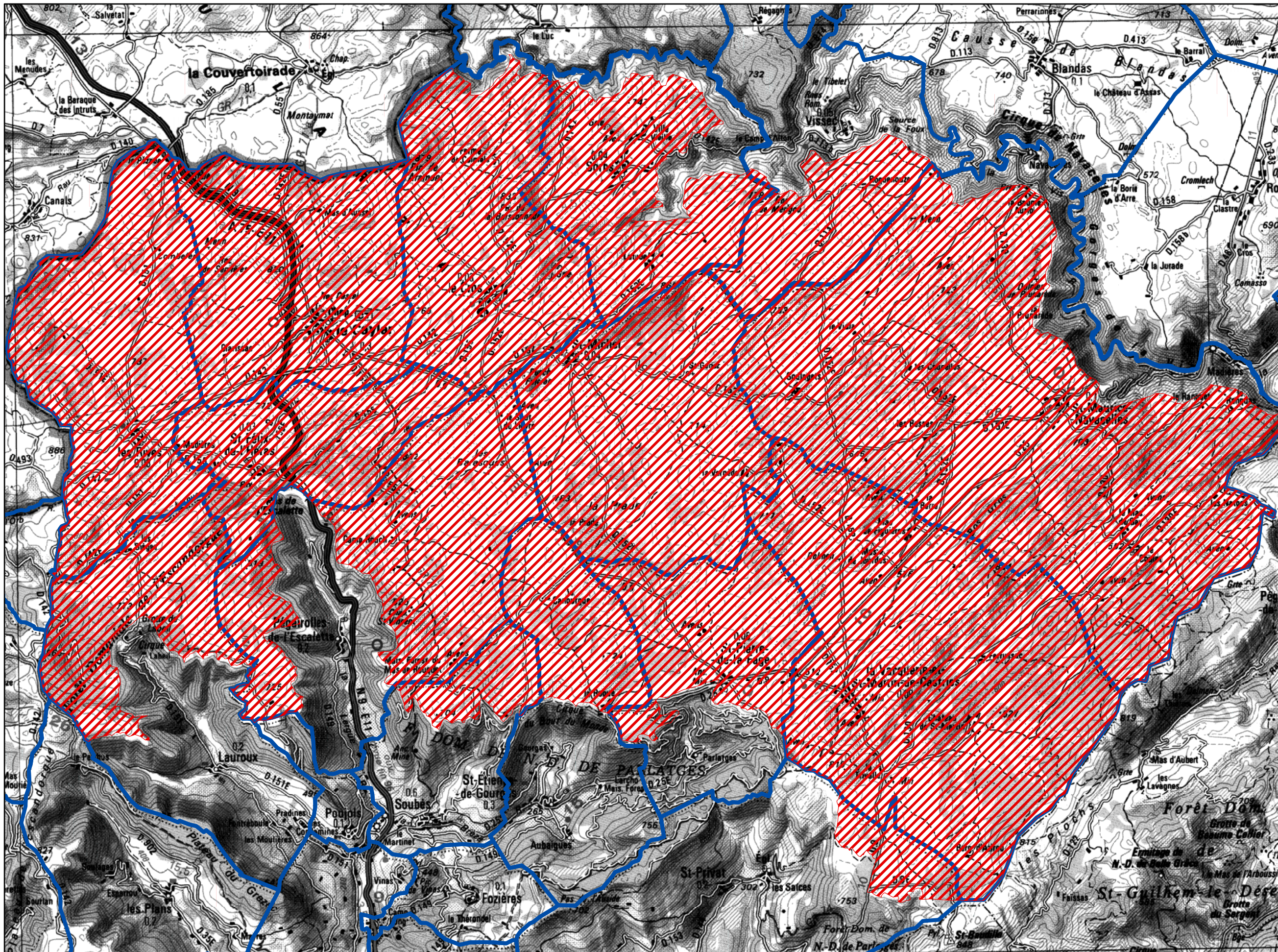



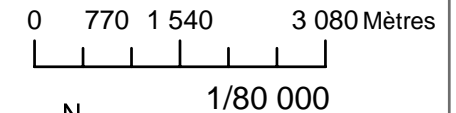


# LOCALISATION DES SITES NATURA 2000 "CAUSSE DU LARZAC"



## Légende

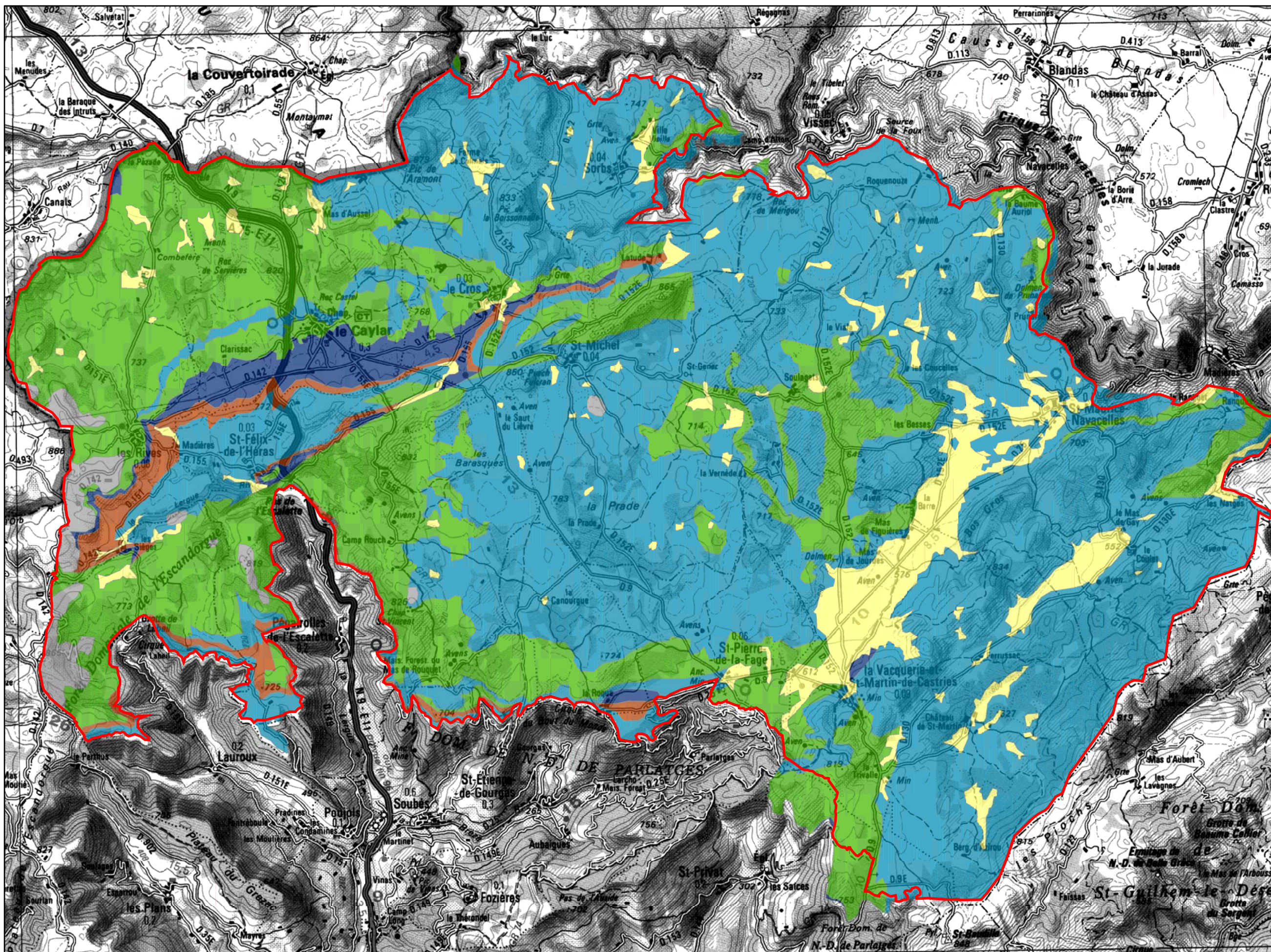
- Périmètre des sites Natura 2000
- Limites communales



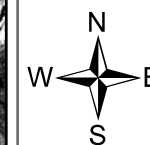
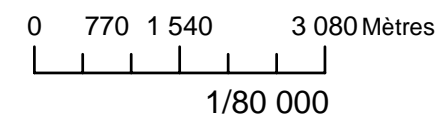
SOURCES :  
Site Natura 2000 : DIREN LR/DDAF30, 1/25 000, 2005  
Fond : (c) IGN, 1/100 000, 1994

CARTOGRAPHIE :  
Centre de Ressources CPIE des Causse Méridionales  
08/2009

# GEOLOGIE



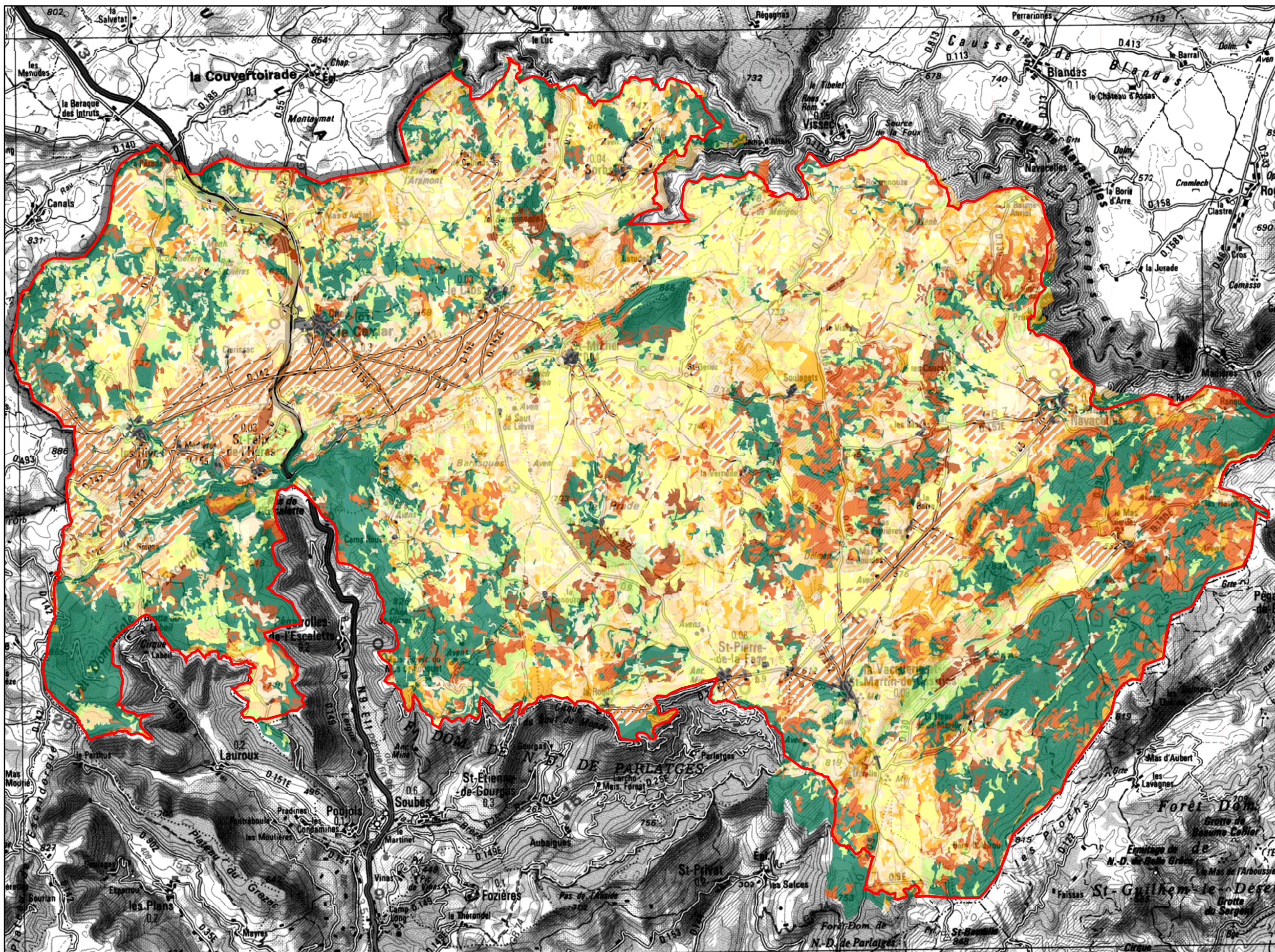
- Légende**
- Périmètre des sites Natura 2000
  - Calcaires
  - Calcaires à chailles
  - Dolomies
  - Alluvions, terres des Causse et cônes de déjections
  - Marnes
  - Formations volcaniques
  - Eboulis



SOURCES :  
 Site Natura 2000 : DIREN LR/DDAF30, 1/25 000, 2005  
 Géologie: GEN-LR, 1/25 000, 2004  
 d'après la carte géologique de "le Caylar", BRGM, 1/50 000, 1987  
 Fond : (c) IGN, 1/100 000, 1994

CARTOGRAPHIE :  
 Centre de Ressources CPIE des Causse Méridionales  
 08/2009

# COUVERT VEGETAL EN 2001



Légende

- Périmètre des sites Natura 2000
- Zone urbanisée
- Cultures
- Ligneux bas clairs
- Ligneux bas denses
- ligneux bas clairs et ligneux hauts clairs
- ligneux bas denses et ligneux hauts clairs
- Ligneux hauts denses
- Pelouses
- Pelouses et ligneux bas clairs
- Pelouses et ligneux hauts clairs
- Pelouses, ligneux bas clairs et ligneux hauts clairs

0 765 1 530 3 060 Mètres

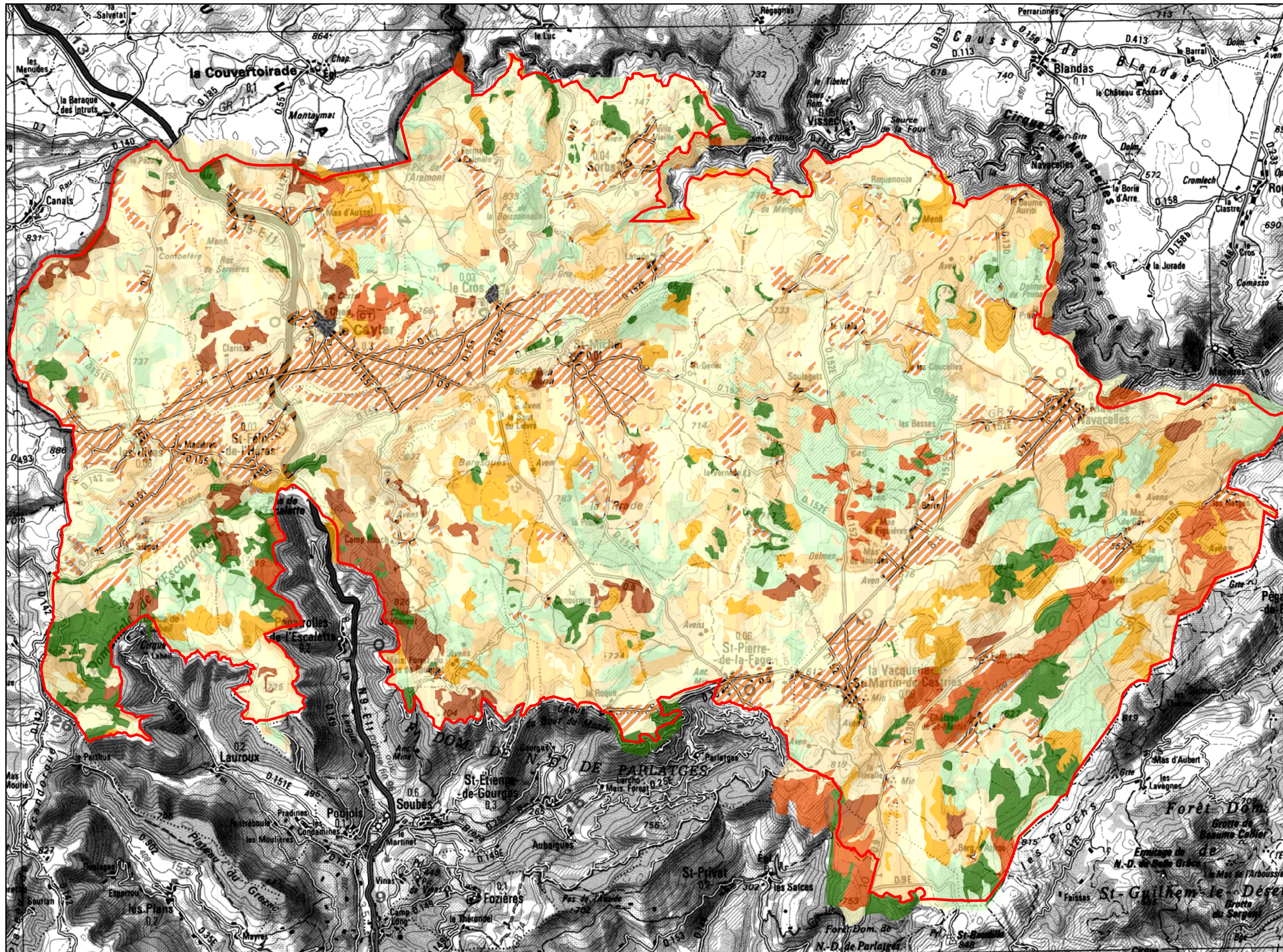
1/80 000



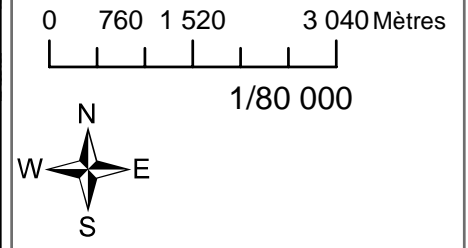
SOURCES :  
Site Natura 2000 : DIREN LR/DDAF30, 1/25 000, 2005  
Couvert végétal: CEN-LR, 1/10 000, 2005  
d'après orthophotoplan IRC-IFN-2001  
Fond : (c) IGN, 1/100 000, 1994

CARTOGRAPHIE :  
Centre de Ressources CPIE des Causse Méridionales  
08/2009

# COUVERT VEGETAL EN 1956



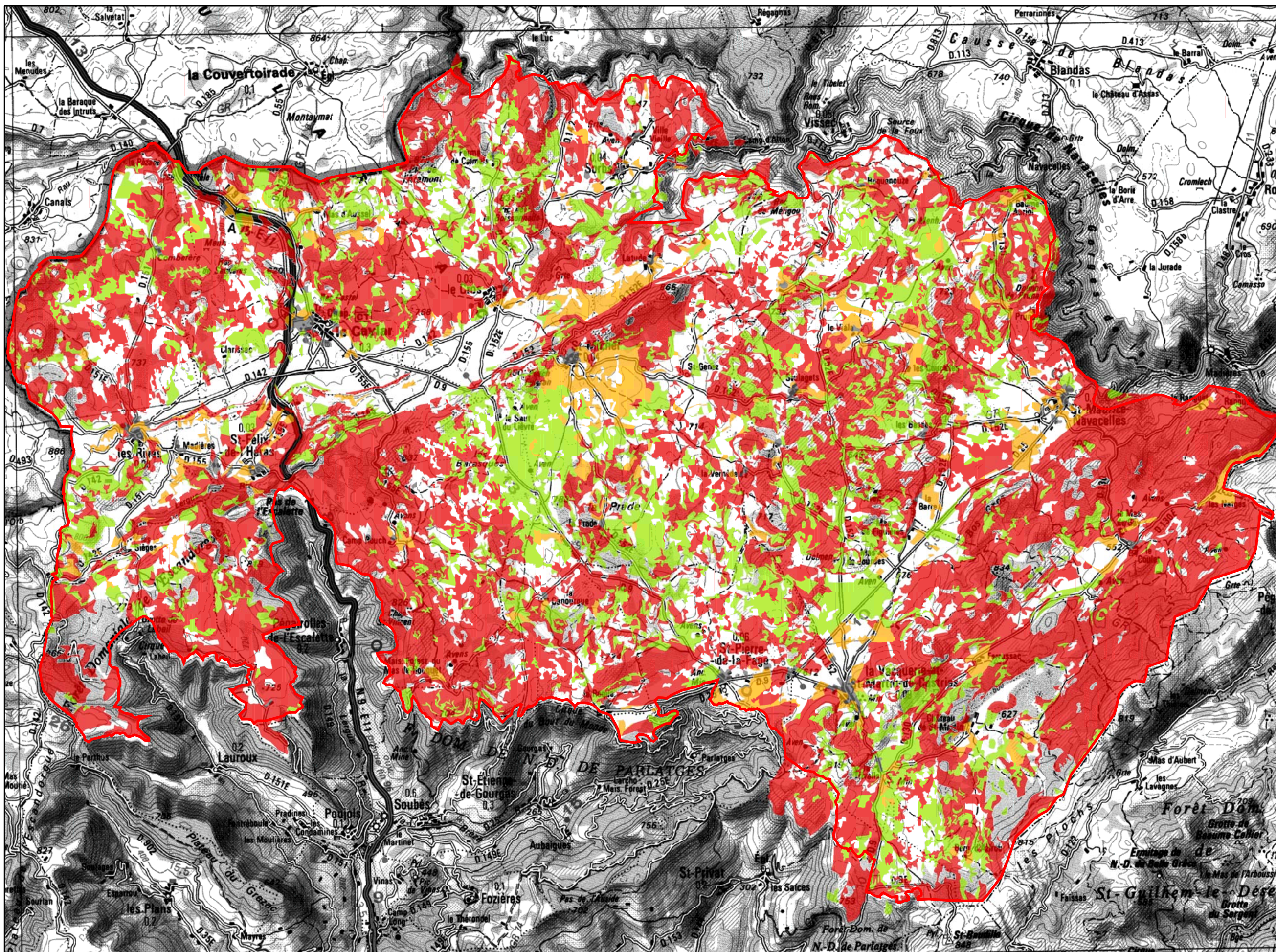
- Légende**
- ▭ Périmètre des sites Natura 2000
  - Zone urbanisée
  - ▨ Cultures
  - Ligneux bas clairs
  - Ligneux bas denses
  - Ligneux bas clairs et ligneux hauts clairs
  - Ligneux bas denses et ligneux hauts clairs
  - Ligneux hauts denses
  - Pelouses
  - Pelouses et ligneux bas clairs
  - Pelouses et ligneux hauts clairs
  - Pelouses, ligneux bas clairs et ligneux hauts clairs



SOURCES :  
Site Natura 2000 : DIREN LR/DDAF30, 1/25 000, 2005  
Couvert végétal: CEN-LR, 1/25 000, 2005  
d'après photographies aériennes noir et blanc, IGN, 1956  
Fond : (c) IGN, 1/100 000, 1994

CARTOGRAPHIE :  
Centre de Ressources CPE des Causse Méridionales  
08/2009


# EVOLUTION DU COUVERT VEGETAL ENTRE 1956 ET 2001



## Légende

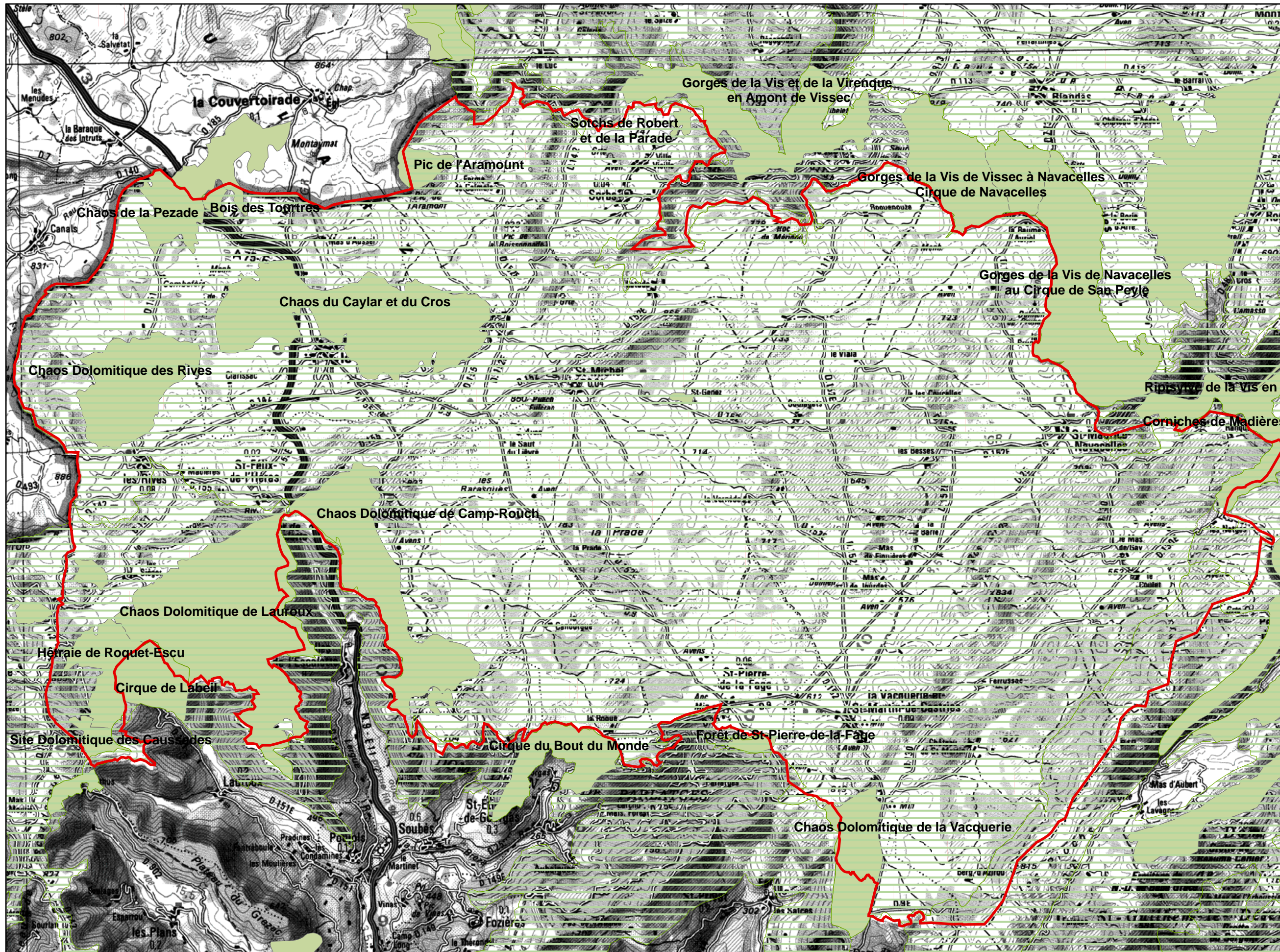
- Périmètre des sites Natura 2000
- ouverture
- stable
- déprise agricole
- fermeture
- zone urbanisée

0 760 1 520 3 040 Mètres  
1/80 000

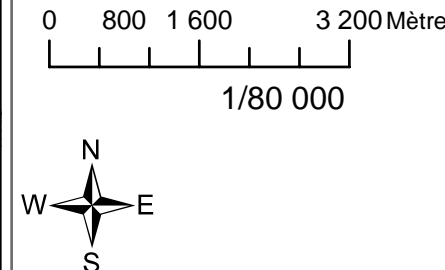


SOURCES :  
Site Natura 2000 : DIREN LR/DDAF30, 1/25 000, 2005  
Evolution : CEN-LR, 1/25 000, 2005  
d'après photographies aériennes noir et blanc, IGN 1956  
et orthophotoplan IRC, IFN, 2001  
Fond : (c) IGN, 1/100 000, 1994

CARTOGRAPHIE :  
Centre de Ressources CPIE des Causse Méridionales  
08/2009

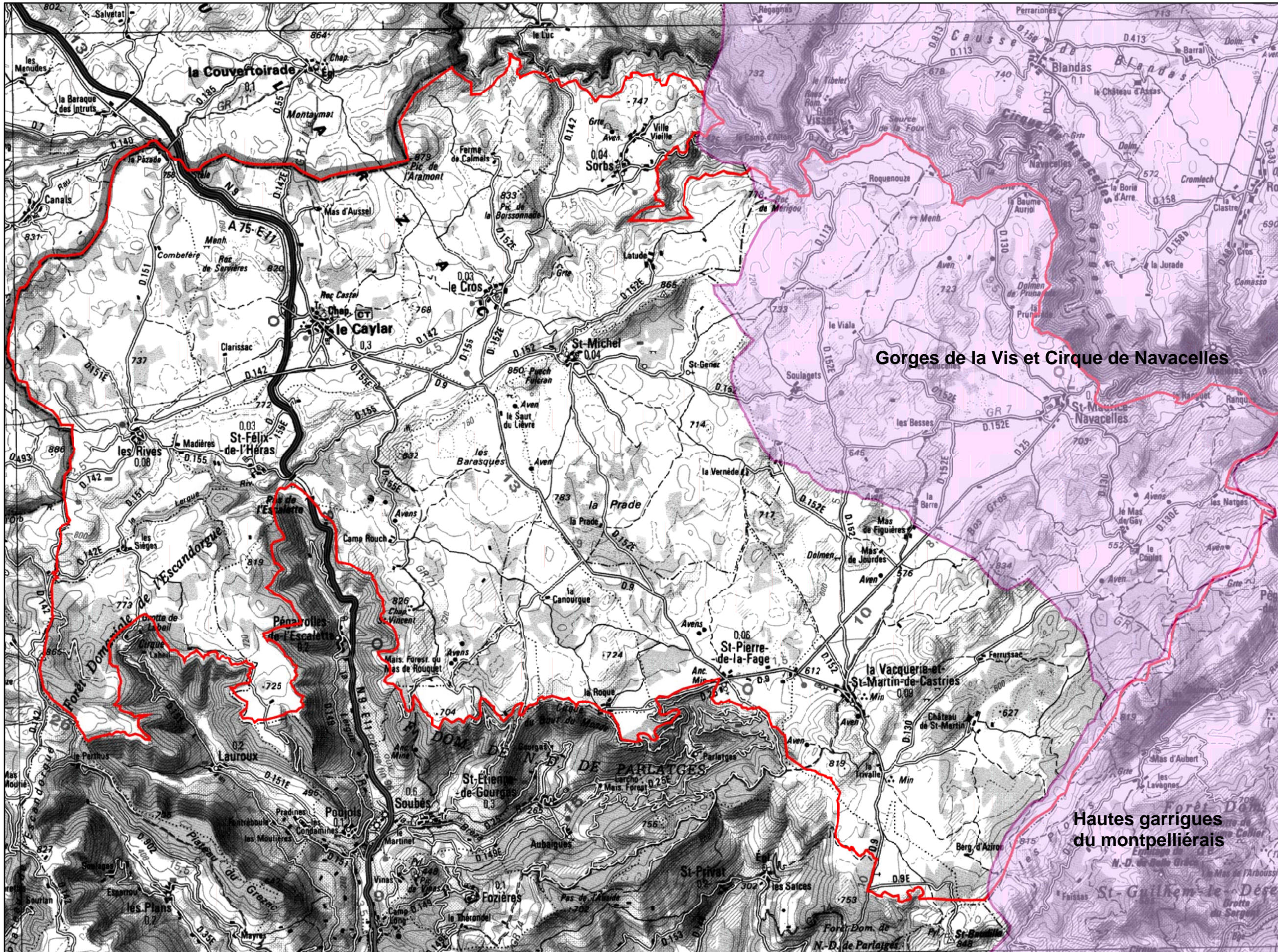


- Légende**
- Périmètre du site Natura 2000
  - ZNIEFF de type1
  - ZNIEFF de type2




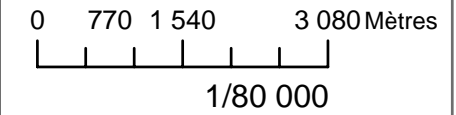
SOURCES :  
Site Natura 2000 : DIREN LR/DDAF30, 1/25 000, 2005  
ZNIEFF : DIREN LR, 1/25 000, 2003  
Fond : (c) IGN, 1/100 000, 1994

CARTOGRAPHIE :  
Centre de Ressources CPIE des Causse Méridionales  
08/2009



Légende

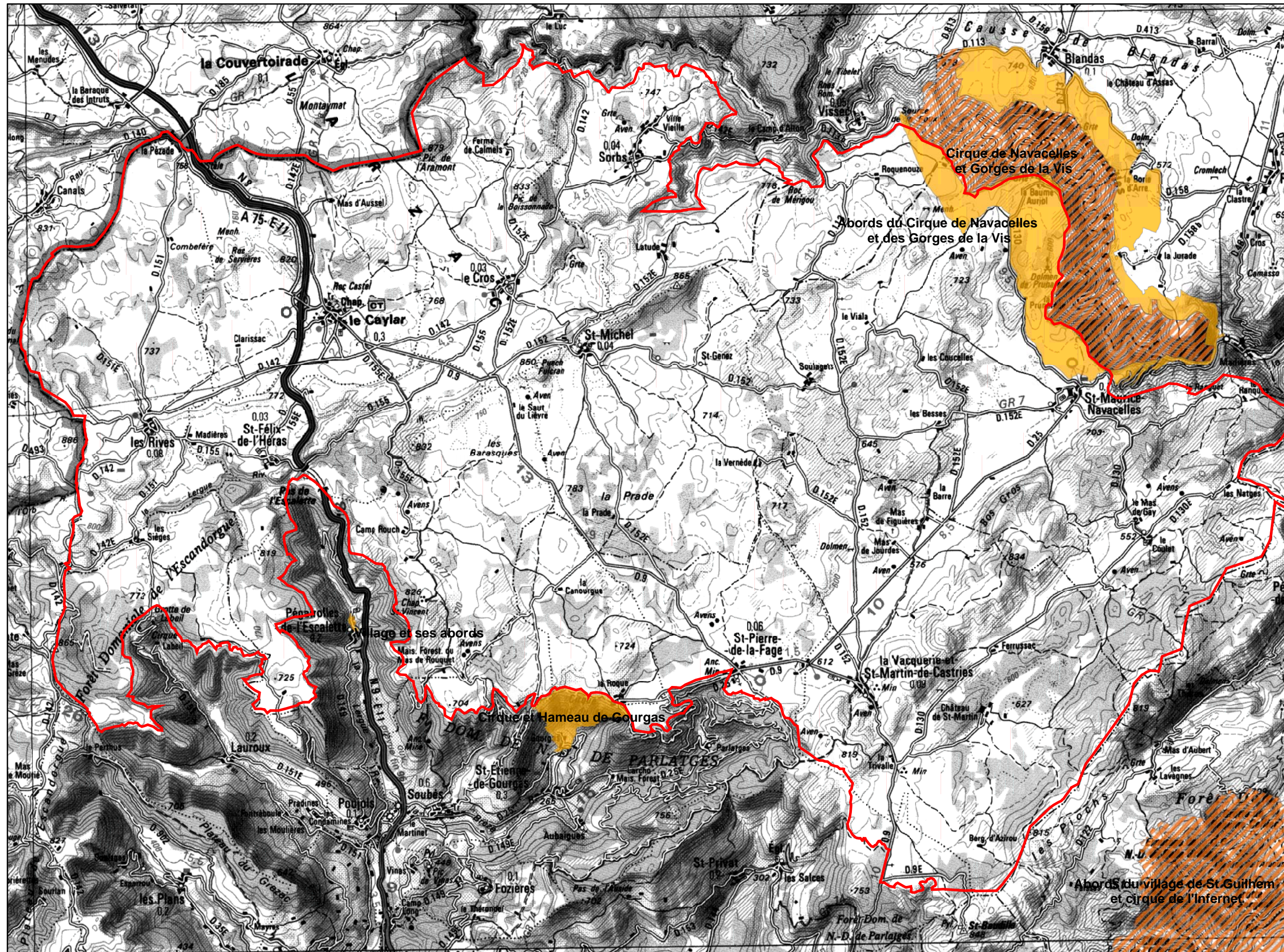
- Périmètre du site Natura 2000
- ZICO



SOURCES : Site Natura 2000 : DIREN LR/DDAF30, 1/25 000, 2005  
ZICO : DIREN LR-1/100 000, 2003  
Fond : (c) IGN, 1/100 000, 1994

CARTOGRAPHIE : Centre de Ressources CPIE des Causse Méridionales 08/2009

# MESURES DE PROTECTION FORTE



**Légende**

- Périmètre des sites Natura 2000
- Site Inscrit
- Site Classé

0 770 1 540 3 080 Mètres

1/80 000

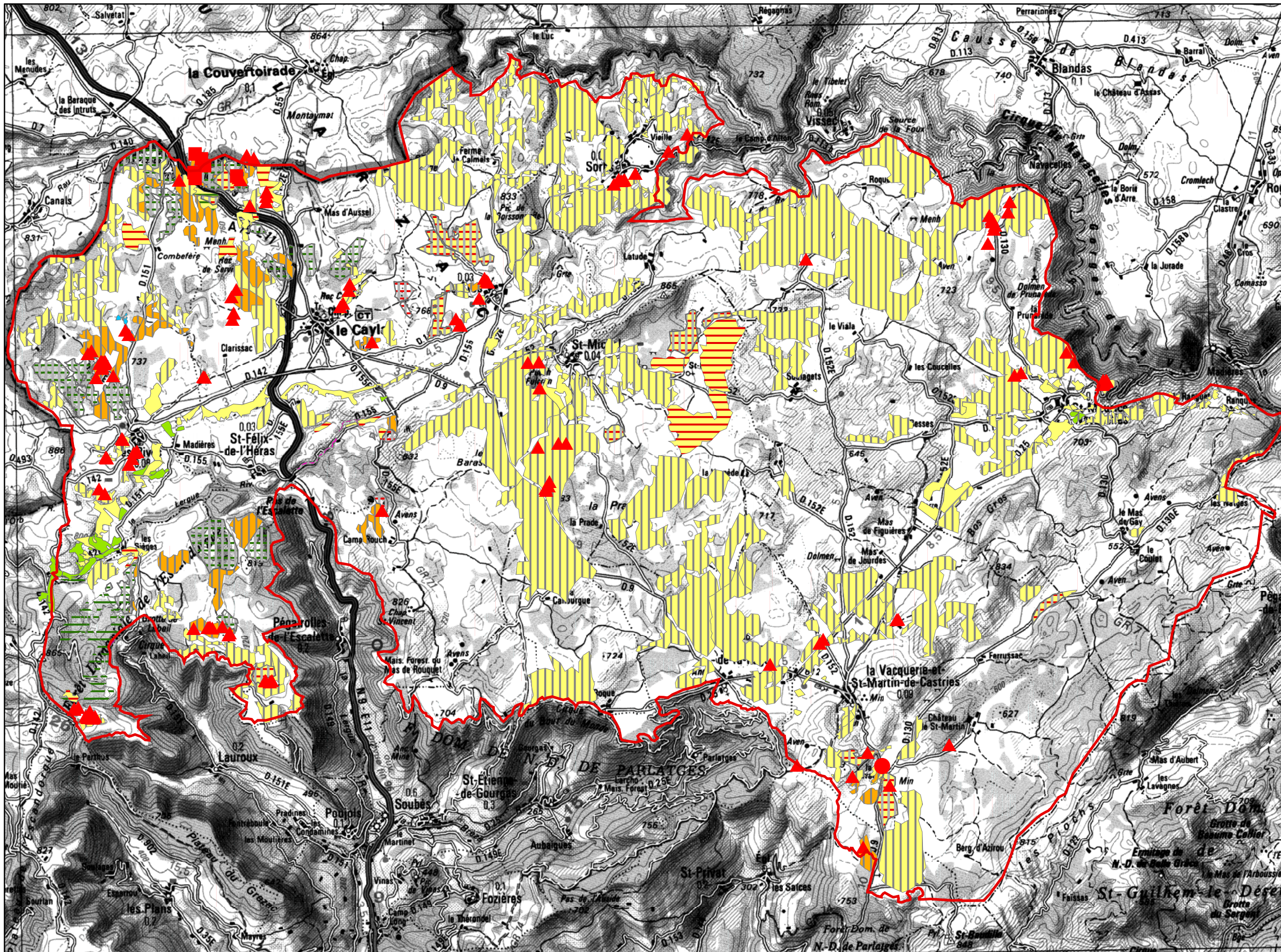


SOURCES :  
Site Natura 2000 : DIREN LR/DDAF30, 1/25 000, 2005  
Mesures de protection forte: DIREN LR- 1/25 000, 2003  
Fond : (c) IGN, 1/100 000, 1994

CARTOGRAPHIE :  
Centre de Ressources CPIE des Causse Méridionales  
08/2009



# HABITATS NATURELS D'INTERET COMMUNAUTAIRE



**Légende**

- Périmètre du site Natura 2000
- 3130- Gazon à Juncus bufonius  
Pelouses à Bromes sèches (\*)
- 6110- Pelouses à Orpins\*
- 8210- Falaises calcaires
- 6210- Pelouses à Bromes semi-sèches (\*)
- 6220- Arènes dolomitiques des Causse\*  
Grands gazons médit. amphibiés\*
- 6510- Prairies de fauche
- 5210-Matorral à Juniperus communis
- 3170- Gazon médit.amphibiés taille réduite\*
- Mosaïque avec habitats non communautaires
- 9150- Hétraies calcicoles
- 9180- Forêts de ravins\*
- 91E0- Peupleraies sèches à Peuplier noir\*

0 770 1 540 3 080 Mètres

1/80 000



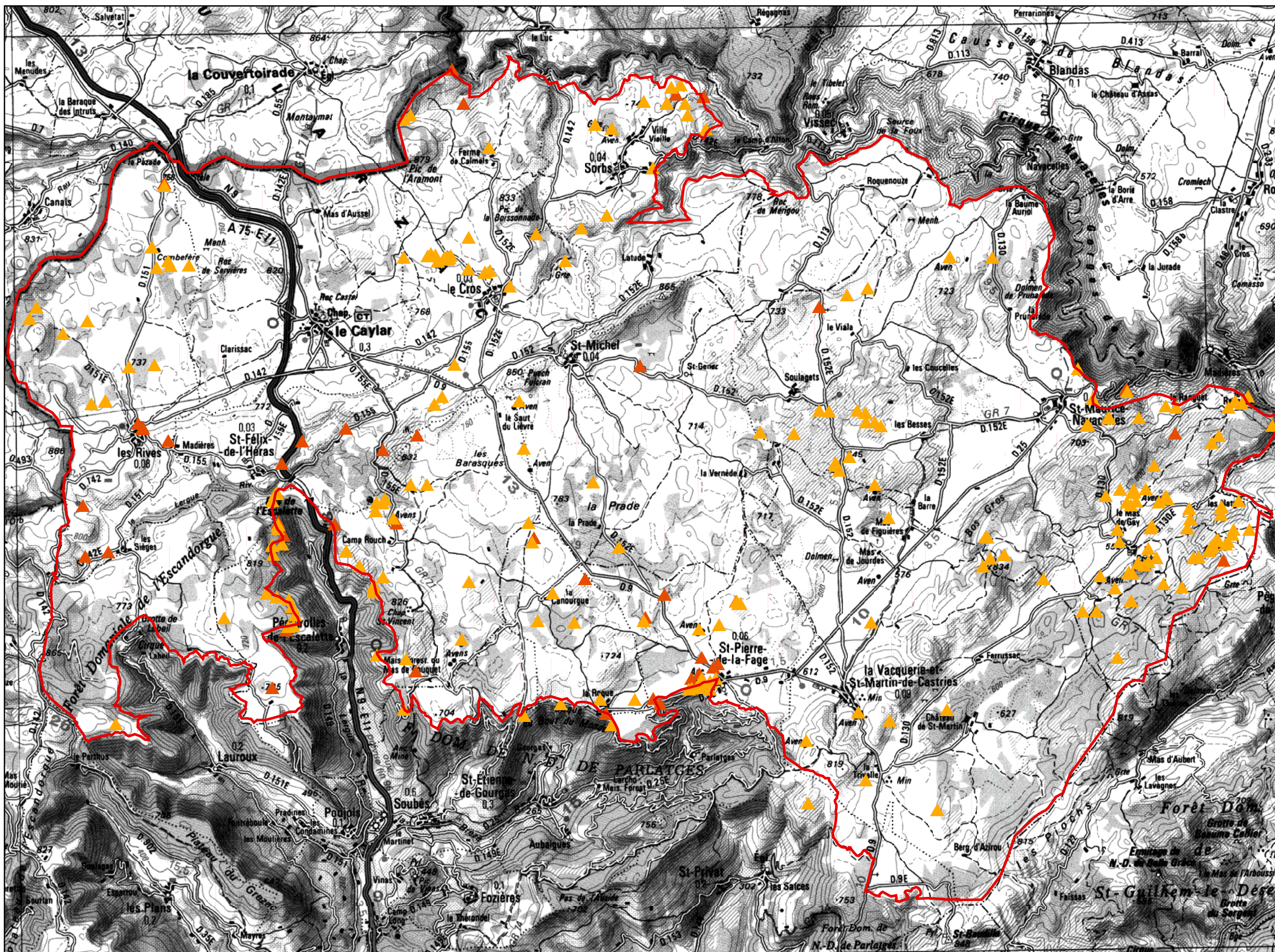
SOURCES :  
Site Natura 2000 : DIREN LR/DDAF30, 1/25 000, 2005  
Habitats naturels: CEB-LR, 1/10000,2004  
Fond : (c) IGN, 1/100 000, 1994

CARTOGRAPHIE :  
Centre de Ressources CPIE des Causse Méridionales  
08/2009

Document d'Objectifs (DOCOB) du Site Natura 2000 : FR 9101385 "Causse du Larzac"  
**HABITATS DE GROTTES NON EXPLOITEES PAR LE TOURISME**

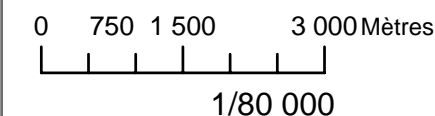


**CARTE  
N°10**



**Légende**

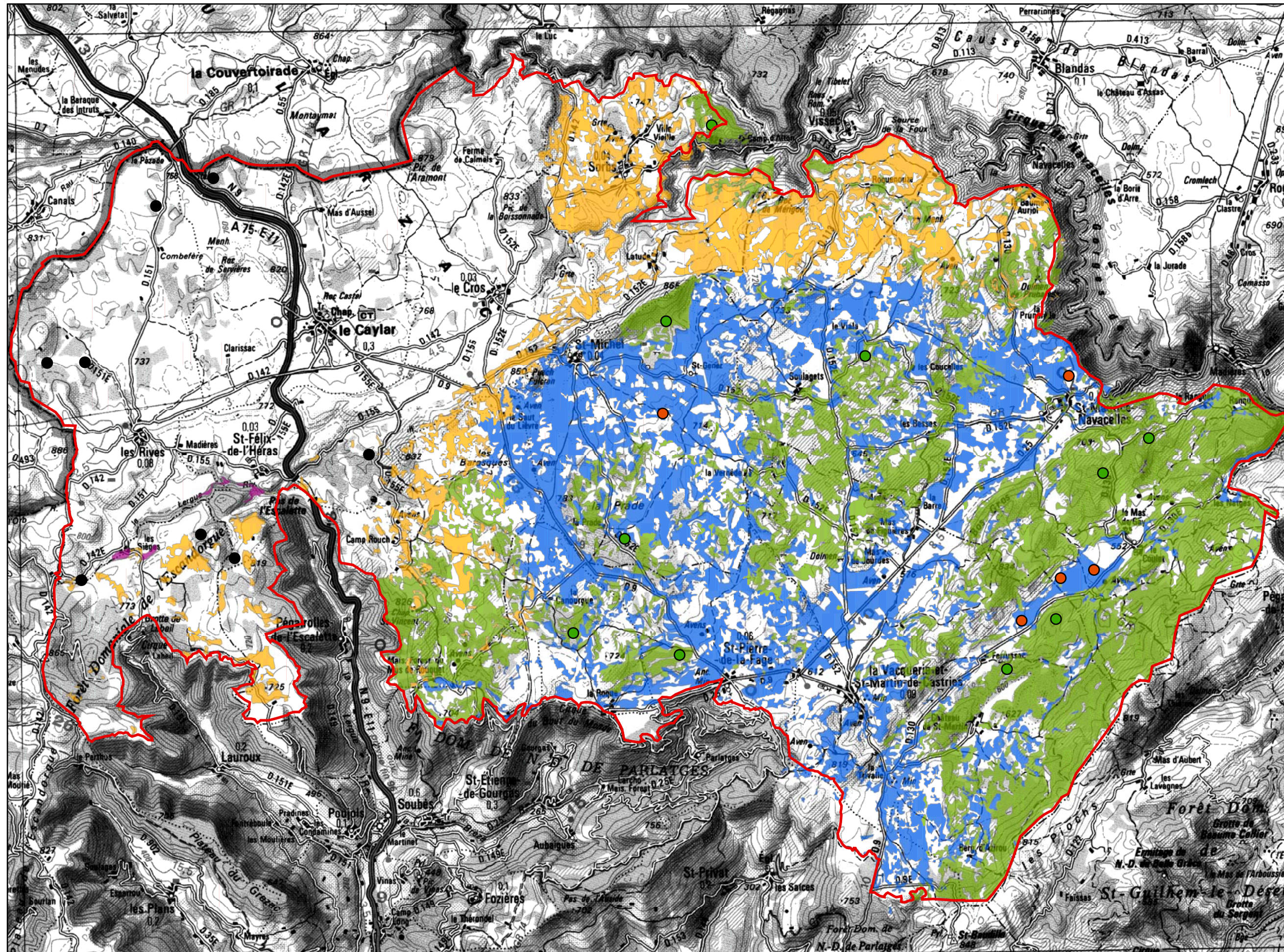
- Périmètre du site Natura 2000
- ▲ 8310-1&2 : Grottes à chauves-souris et habitat souterrain terrestre
- ▲ 8310-4: Rivières souterraines zones noyées, nappes phréatiques



SOURCES :  
 Site Natura 2000 : DIREN LR/DDAF30, 1/25 000, 2005  
 Habitats de grottes: CARACOL  
 Fond : (c) IGN, 1/100 000, 1994

CARTOGRAPHIE :  
 Centre de Ressources CPIE des Causse Méridionales  
 08/2009

# HABITATS FAVORABLES AUX ESPECES D'INSECTES



**Légende**

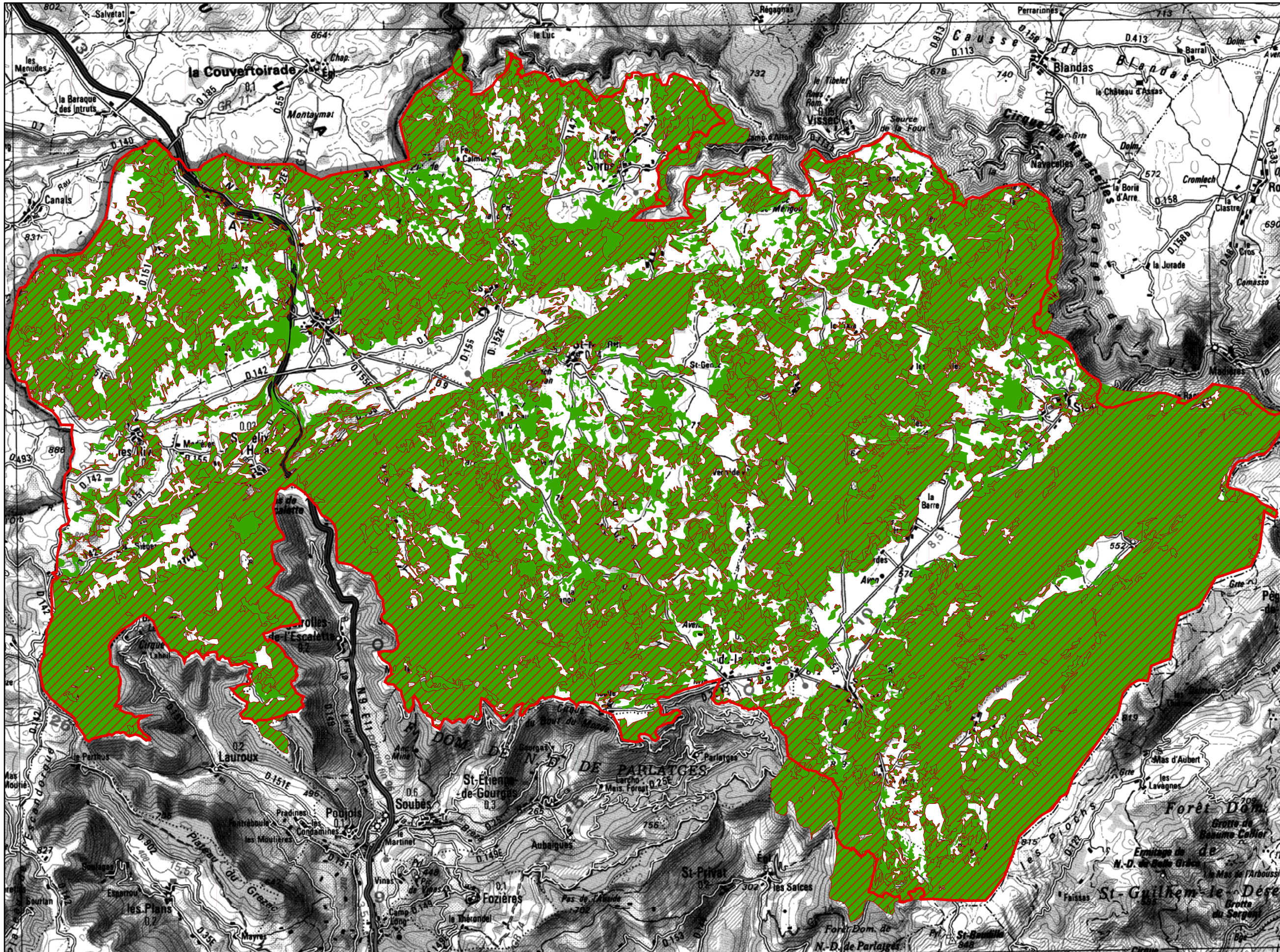
- Périmètre du site Natura 2000
- habitats potentiels d'insectes**
  - Grand Capricorne et Lucane cerf-volant
  - Damier de la Succisse
  - Cordulie à corps fin
  - Magicienne dentelée
  - Diane
- observations de terrain**
  - Pièges négatifs à Rosalie Alpine
  - Pièges positifs à Grand Capricorne et lucane cerf-volant
  - Pièges positifs à Diane

0 775 1550 3100 Mètres

1/80 000


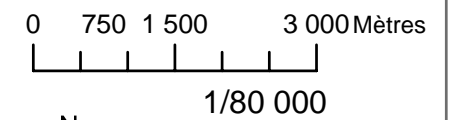
**SOURCES :**  
 Site Natura 2000 : DIREN LRDDAF30, 1/25 000, 2005  
 Habitats de présence d'insectes : MEANDRE, 1/25 000, 2005  
 d'après couvert végétal en 2001 : CEN-LR, 1/10 000, 2005  
 Fond : (c) IGN, 1/100 000, 1994

**CARTOGRAPHIE :**  
 Centre de Ressources CPIE des Causse Méridionales  
 08/2009



Légende

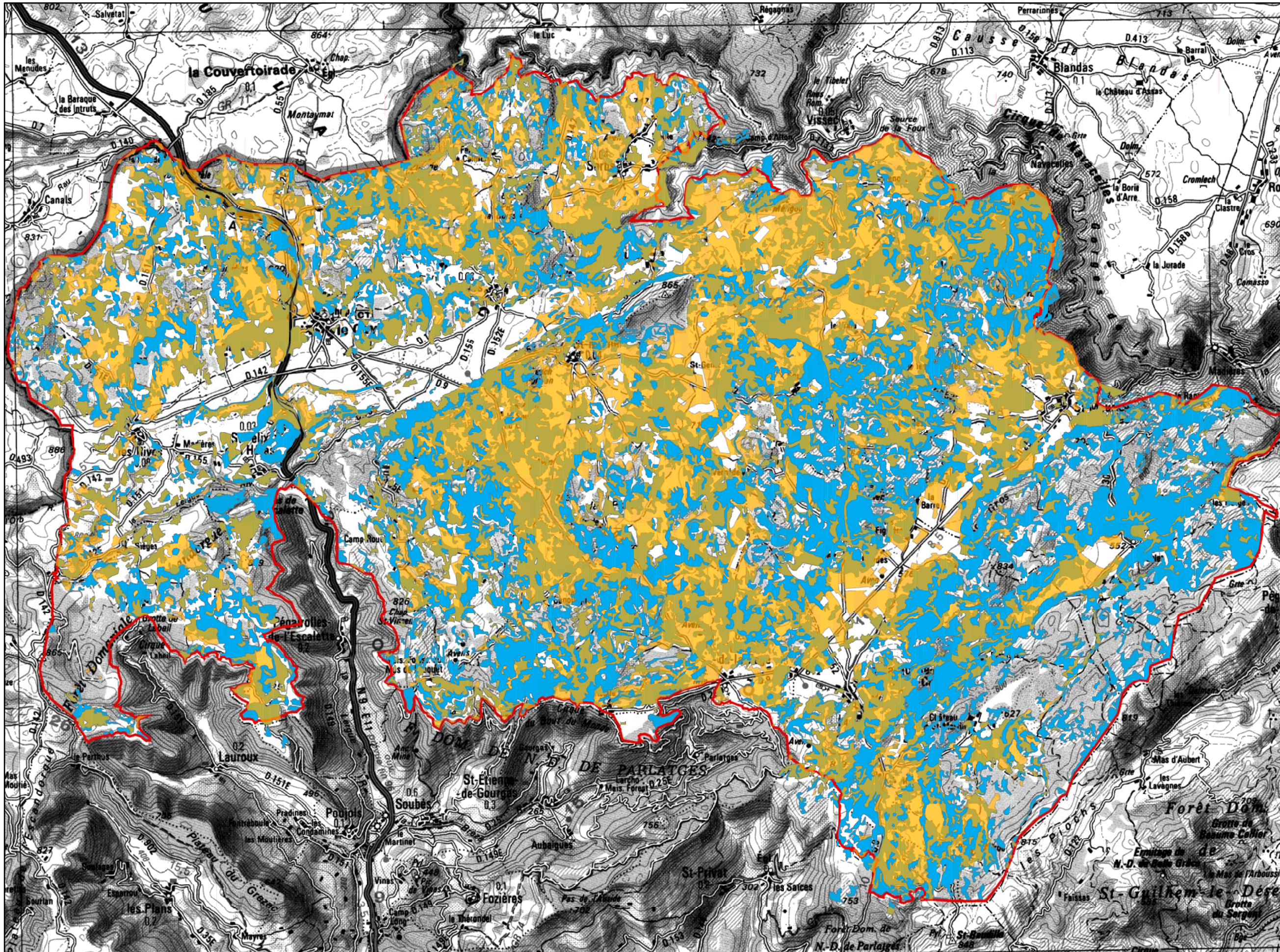
- Périmètre du site Natura 2000
- Petit Rhinolophe et Grand Rhinolophe
- Rhinolophe euryale



SOURCES :  
Site Natura 2000 : DIREN LRDDAF30, 1/25 000, 2005  
Habitats de chiroptères : CARACOL/CCLR  
d'après couvert végétal en 2001 : CEN-LR, 1/10 000, 2005  
Fond : (c) IGN, 1/100 000, 1994


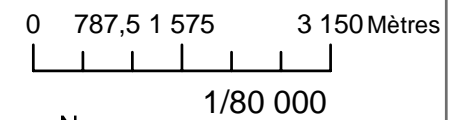
CARTOGRAPHIE :  
Centre de Ressources CPIE des Causse Méridionales  
08/2009

# HABITATS FAVORABLES AUX CHAUVES- SOURIS 2/3



### Légende

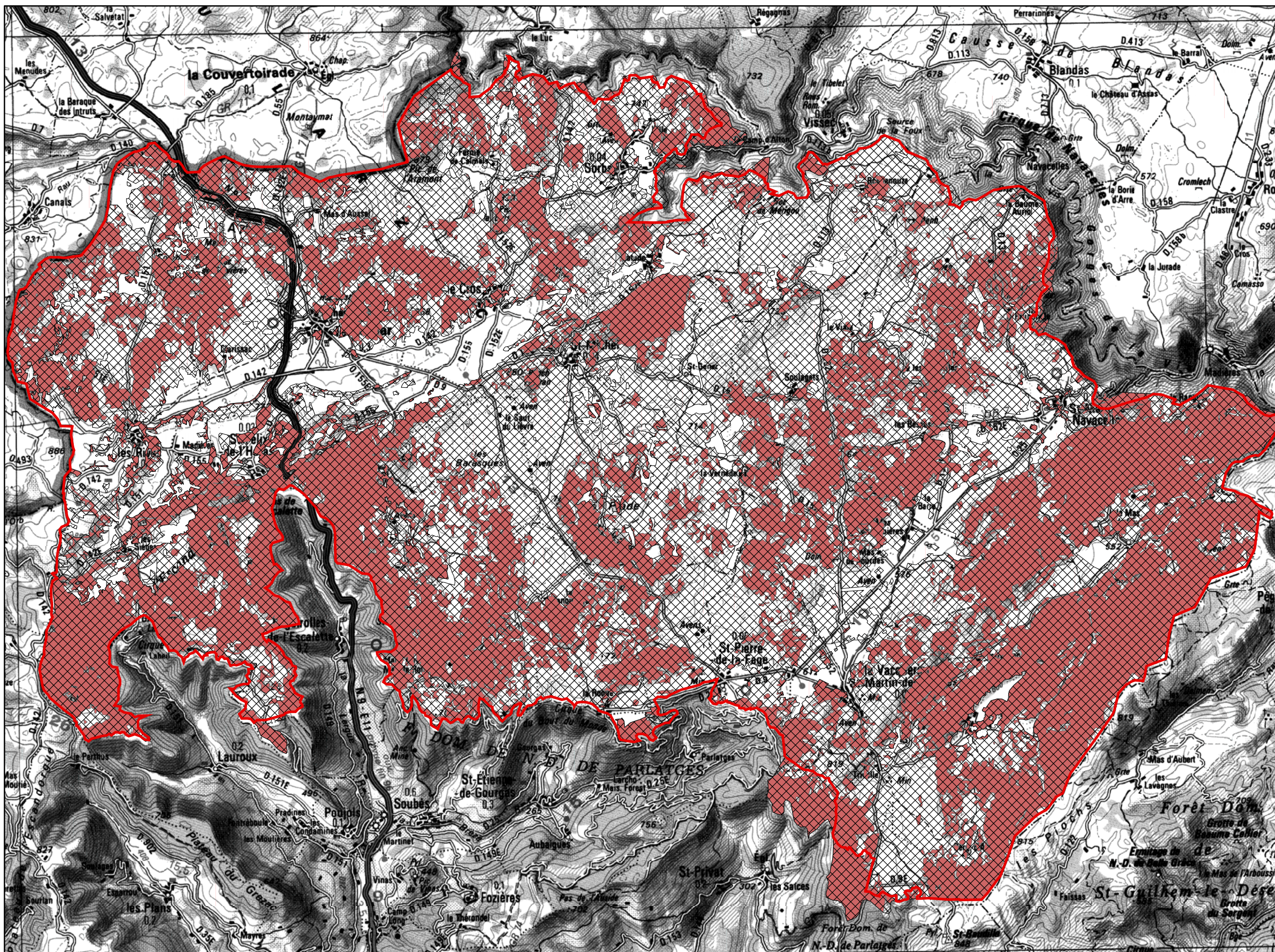
- Périmètre du site Natura 2000
- Murin à oreilles échancrées
- Petit Murin - Grand Murin



SOURCES :  
Site Natura 2000 : DIREN LRDDAF30, 1/25 000, 2005  
Habitats de chiroptères : CARACOL/CCLR  
d'après couvert végétal en 2001 : CEN-LR, 1/10 000, 2005  
Fond : (c) IGN, 1/100 000, 1994

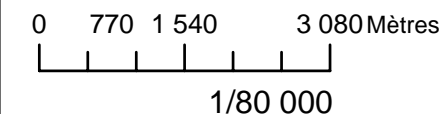
CARTOGRAPHIE :  
Centre de Ressources CPIE des Causse Méridionales  
08/2009

# HABITATS FAVORABLES AUX CHAUVES- SOURIS 3/3



### Légende

- Périmètre du site Natura 2000
- Barbastelle - Murin de Beschtein
- Minioptère de Schreibers



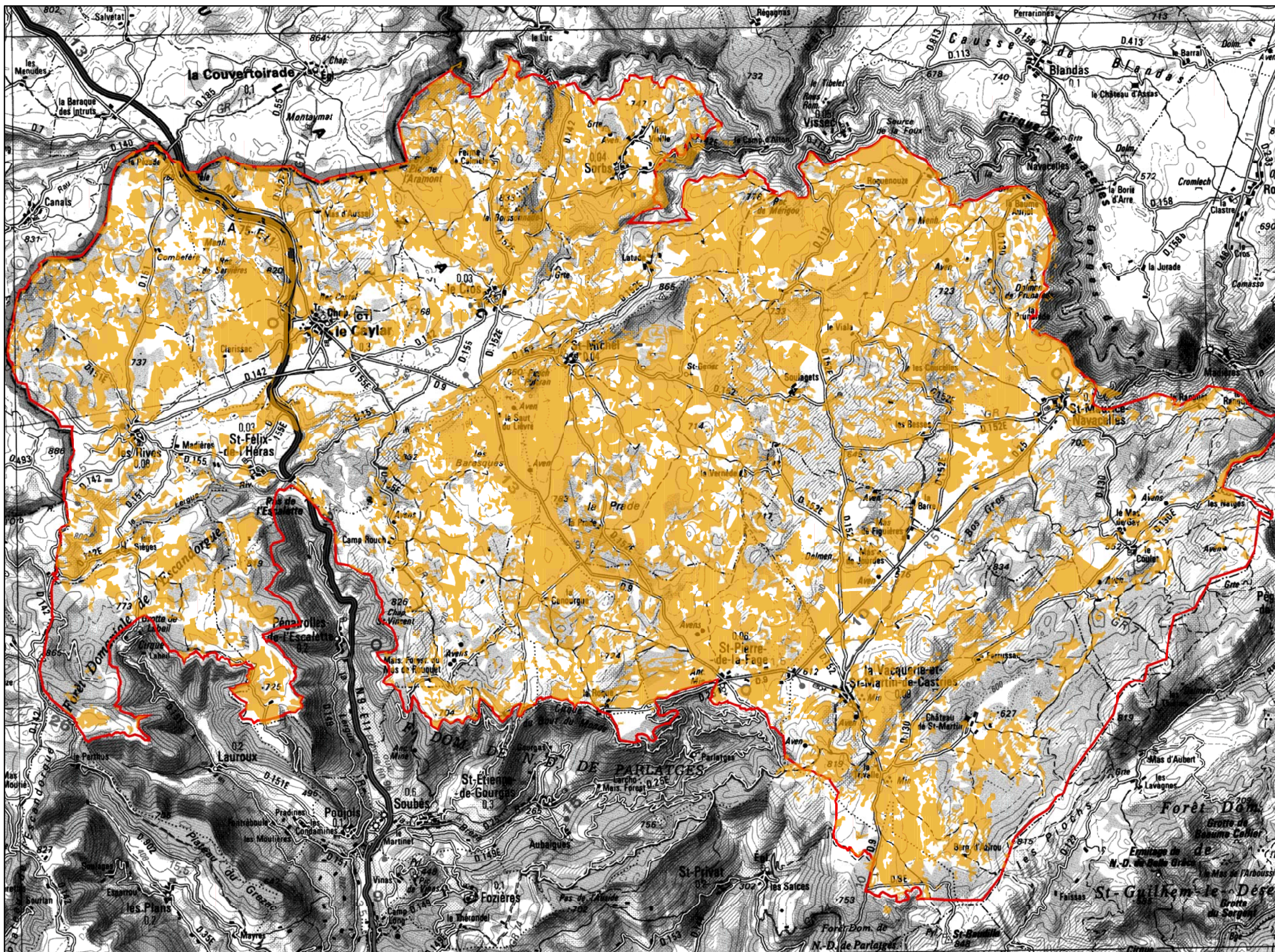
SOURCES :  
Site Natura 2000 : DIREN LRDDAF30, 1/25 000, 2005  
Habitats de chiroptères : CARACOL/CCLR  
d'après couvert végétal en 2001 : CEN-LR, 1/10 000, 2005  
Fond : (c) IGN, 1/100 000, 1994

CARTOGRAPHIE :  
Centre de Ressources CPE des Causse Méridionales  
08/2009

Document d'Objectifs (DOCOB) du Site Natura 2000 : FR 9112032 "Causse du Larzac"  
**HABITATS FAVORABLES A L'ALOUETTE LULU ET A LA PIE-GRIECHE ECORCHEUR**

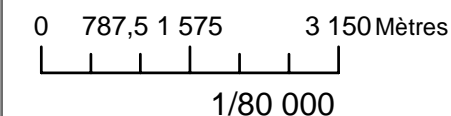


**CARTE  
N°15**



**Légende**

- Périmètre du site Natura 2000
- Alouette lulu - Pie-Grièche écorcheur



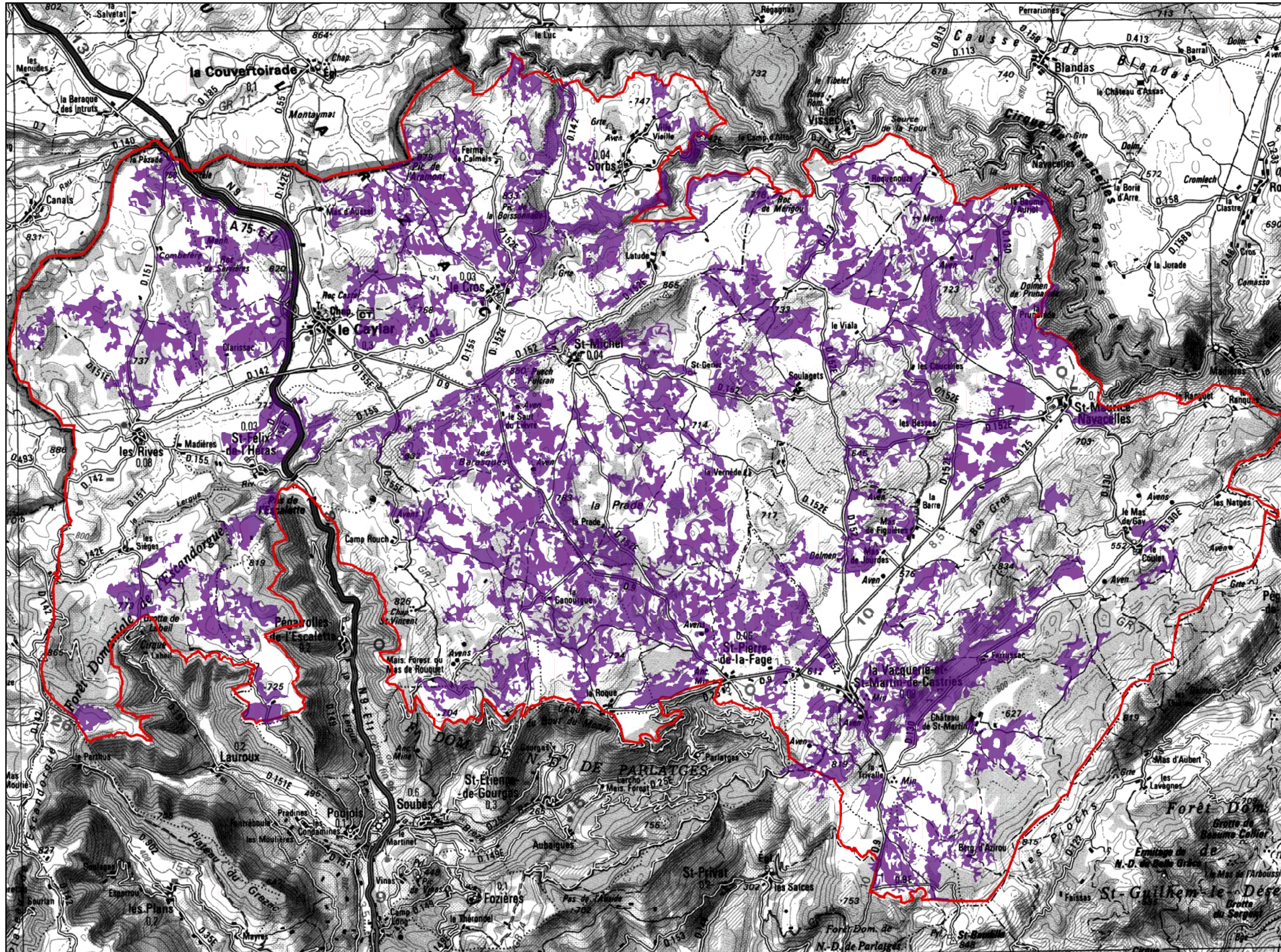
SOURCES :  
 Site Natura 2000 : DIREN LRDDAF30, 1/25 000, 2005  
 Habitats : MEANDRE, 1/25 000, 2005  
 d'après couvert végétal en 2001 : CEN-LR, 1/10 000, 2005  
 Fond : (c) IGN, 1/100 000, 1994

CARTOGRAPHIE :  
 Centre de Ressources CPIE des Causse Méridionales  
 08/2009

Document d'Objectifs (DOCOB) du Site Natura 2000 : FR 9112032 "Causse du Larzac"  
**HABITATS FAVORABLES A L'ENGOULEVENT D'EUROPE**


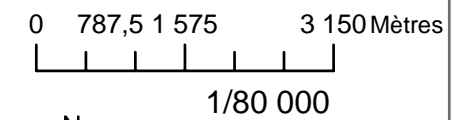


**CARTE  
N°16**



**Légende**

- Périmètre du site Natura 2000
- Engoulement d'Europe



SOURCES :  
 Site Natura 2000 : DIREN LRDDAF30, 1/25 000, 2005  
 Habitats : MEANDRE, 1/25 000, 2005  
 d'après couvert végétal en 2001 : CEN-LR, 1/10 000, 2005  
 Fond : (c) IGN, 1/100 000, 1994

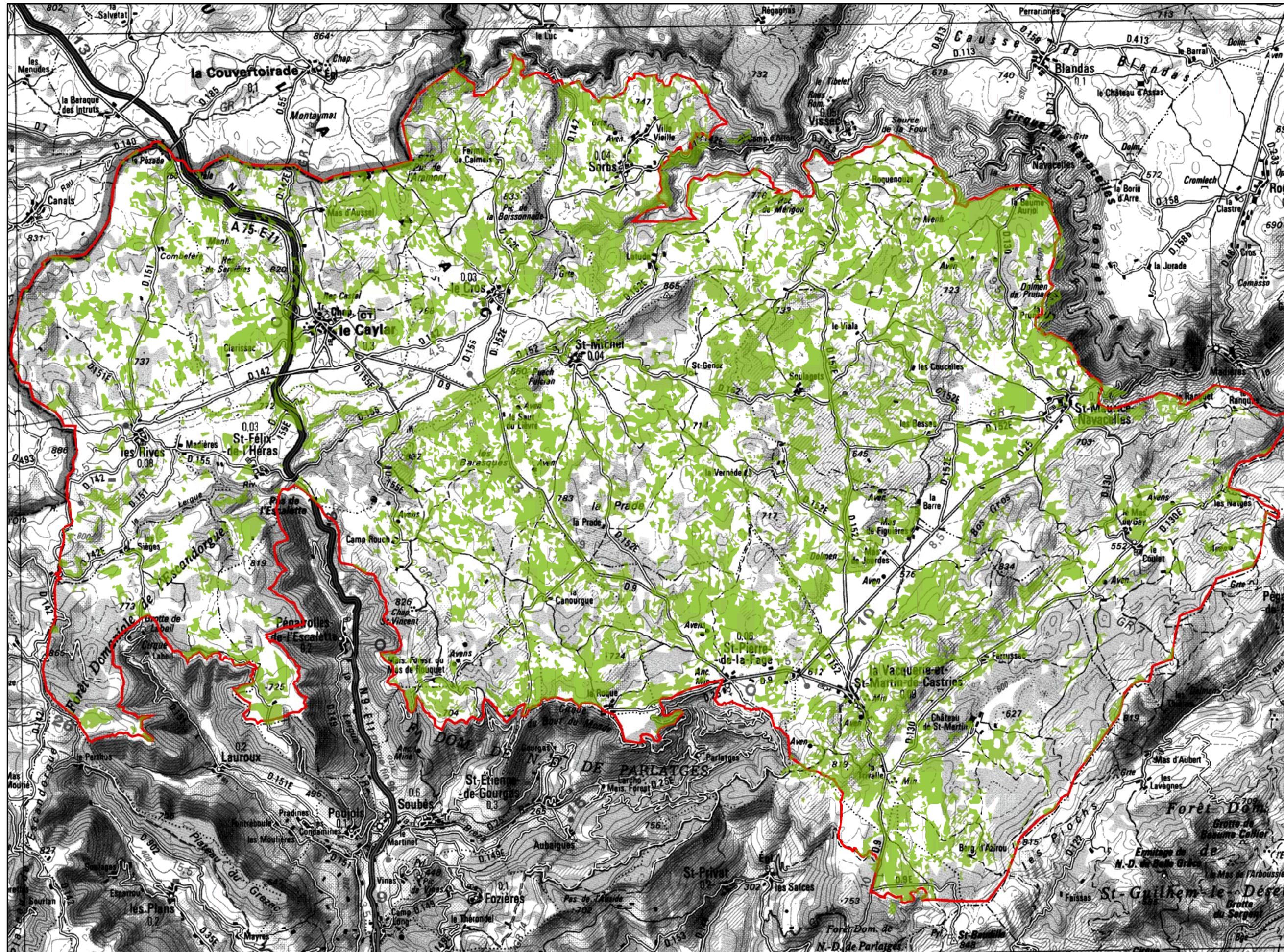
CARTOGRAPHIE :  
 Centre de Ressources CPIE des Causse Méridionales  
 08/2009



Document d'Objectifs (DOCOB) du Site Natura 2000 : FR 9112032 "Causse du Larzac"  
**HABITATS FAVORABLES A LA FAUVETTE PITCHOU**


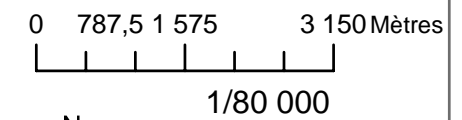


**CARTE  
N°17**



**Légende**

- Périmètre du site Natura 2000
- Fauvette pitchou



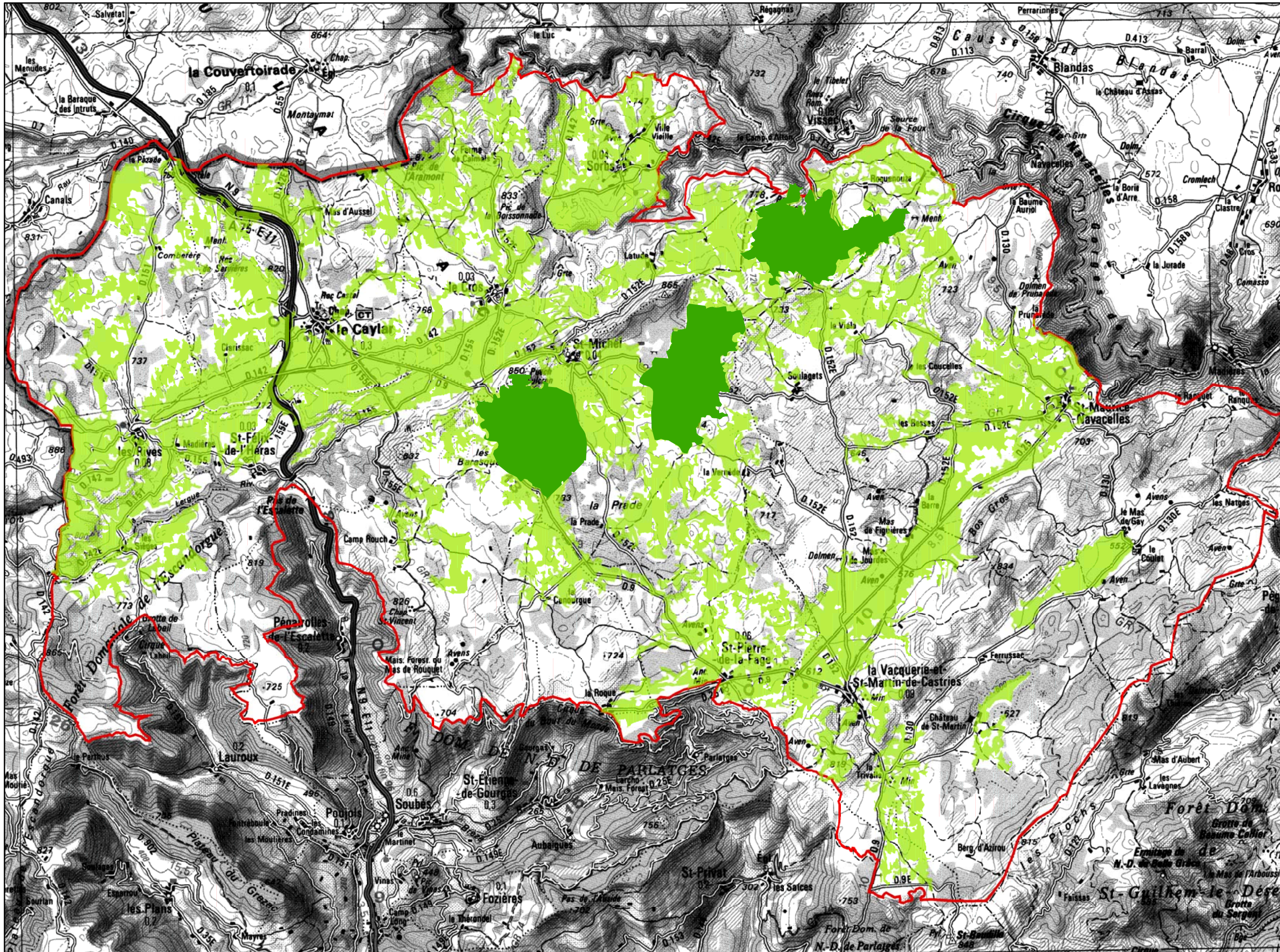
SOURCES :  
 Site Natura 2000 : DIREN LRDDAF30, 1/25 000, 2005  
 Habitats : MEANDRE, 1/25 000, 2005  
 d'après couvert végétal en 2001 : CEN-LR, 1/10 000, 2005  
 Fond : (c) IGN, 1/100 000, 1994

CARTOGRAPHIE :  
 Centre de Ressources CPIE des Causse Méridionales  
 08/2009

Document d'Objectifs (DOCOB) du Site Natura 2000 : FR 9112032 "Causse du Larzac"  
**HABITATS FAVORABLES A L'OEDICNEME CRIARD**


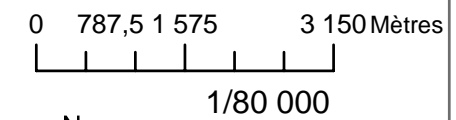


**CARTE  
N°18**



**Légende**

- Périmètre du site Natura 2000
- Oedicnème criard- Alimentation-nidification potentielles
- Oedicnème criard- Nidification



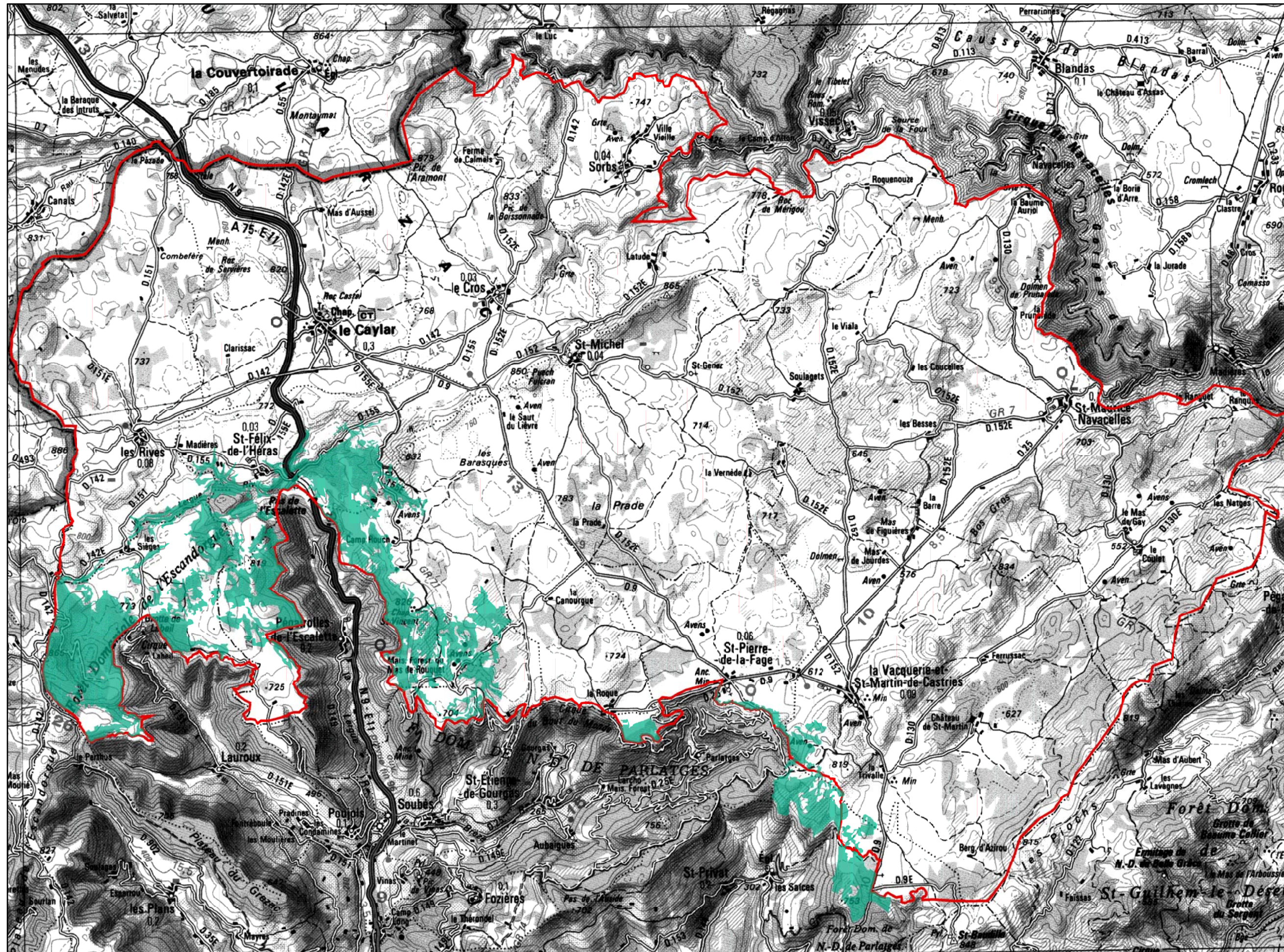
SOURCES :  
 Site Natura 2000 : DIREN LRDDAF30, 1/25 000, 2005  
 Habitats : MEANDRE, 1/25 000, 2005  
 d'après couvert végétal en 2001 : CEN-LR, 1/10 000, 2005  
 Fond : (c) IGN, 1/100 000, 1994

CARTOGRAPHIE :  
 Centre de Ressources CPIE des Causse Méridionales  
 08/2009

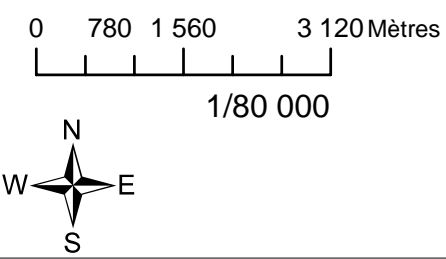
Document d'Objectifs (DOCOB) du Site Natura 2000 : FR 9112032 "Causse du Larzac"  
**HABITATS FAVORABLES AU PIC NOIR**



**CARTE  
N°19**



- Légende**
- Périmètre du site Natura 2000
  - Pic noir: habitats potentiels



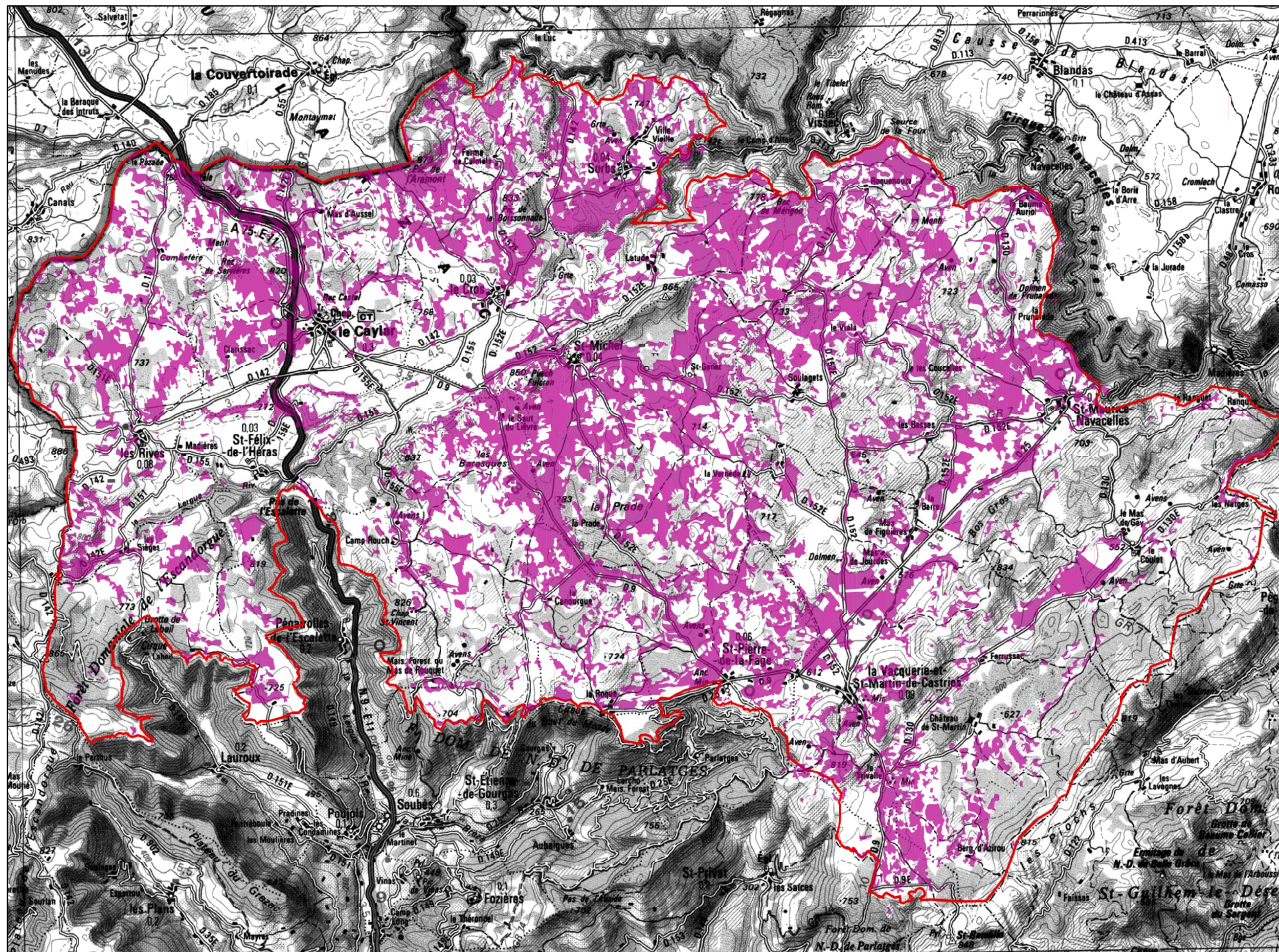
SOURCES :  
 Site Natura 2000 : DIREN LRDDAF30, 1/25 000, 2005  
 Habitats : MEANDRE, 1/25 000, 2005  
 d'après couvert végétal en 2001 : CEN-LR, 1/10 000, 2005  
 Fond : (c) IGN, 1/100 000, 1994

CARTOGRAPHIE :  
 Centre de Ressources CPIE des Causse Méridionales  
 08/2009

Document d'Objectifs (DOCOB) du Site Natura 2000 : FR 912032 "Causse du Larzac"  
**HABITATS FAVORABLES AU PIPIT ROUSSELIN ET AU BRUANT ORTOLAN**

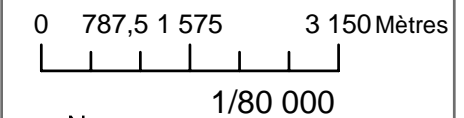


**CARTE  
N°20**



**Légende**

- Périmètre du site Natura 2000
- Pipit rousseline - Bruant ortolan: Alimentation-Nidification



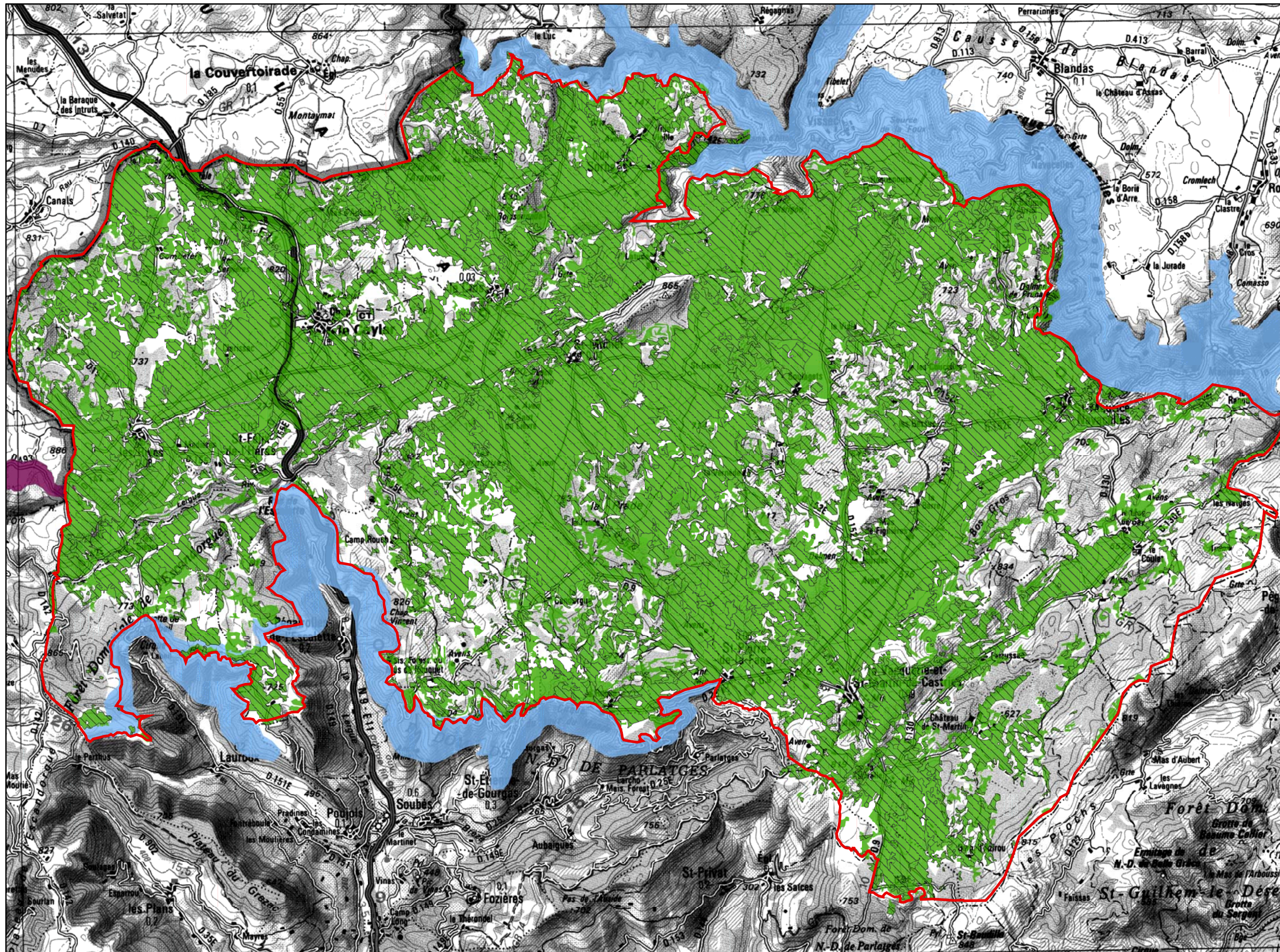
**SOURCES :**  
 Site Natura 2000 : DIREN LRDDAF30, 1/25 000, 2005  
 Habitats : MEANDRE, 1/25 000, 2005  
 d'après couvert végétal en 2001 : CEN-LR, 1/10 000, 2005  
 Fond : (c) IGN, 1/100 000, 1994

**CARTOGRAPHIE :**  
 Centre de Ressources CPIE des Causse Méridionales  
 08/2009

Document d'Objectifs (DOCOB) du Site Natura 2000 : FR 9112032 "Causse du Larzac"  
**HABITATS FAVORABLES AUX RAPACES ET AU CRAVE A BEC ROUGE**


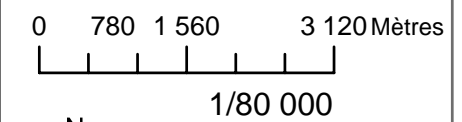


**CARTE  
N°21**



**Légende**

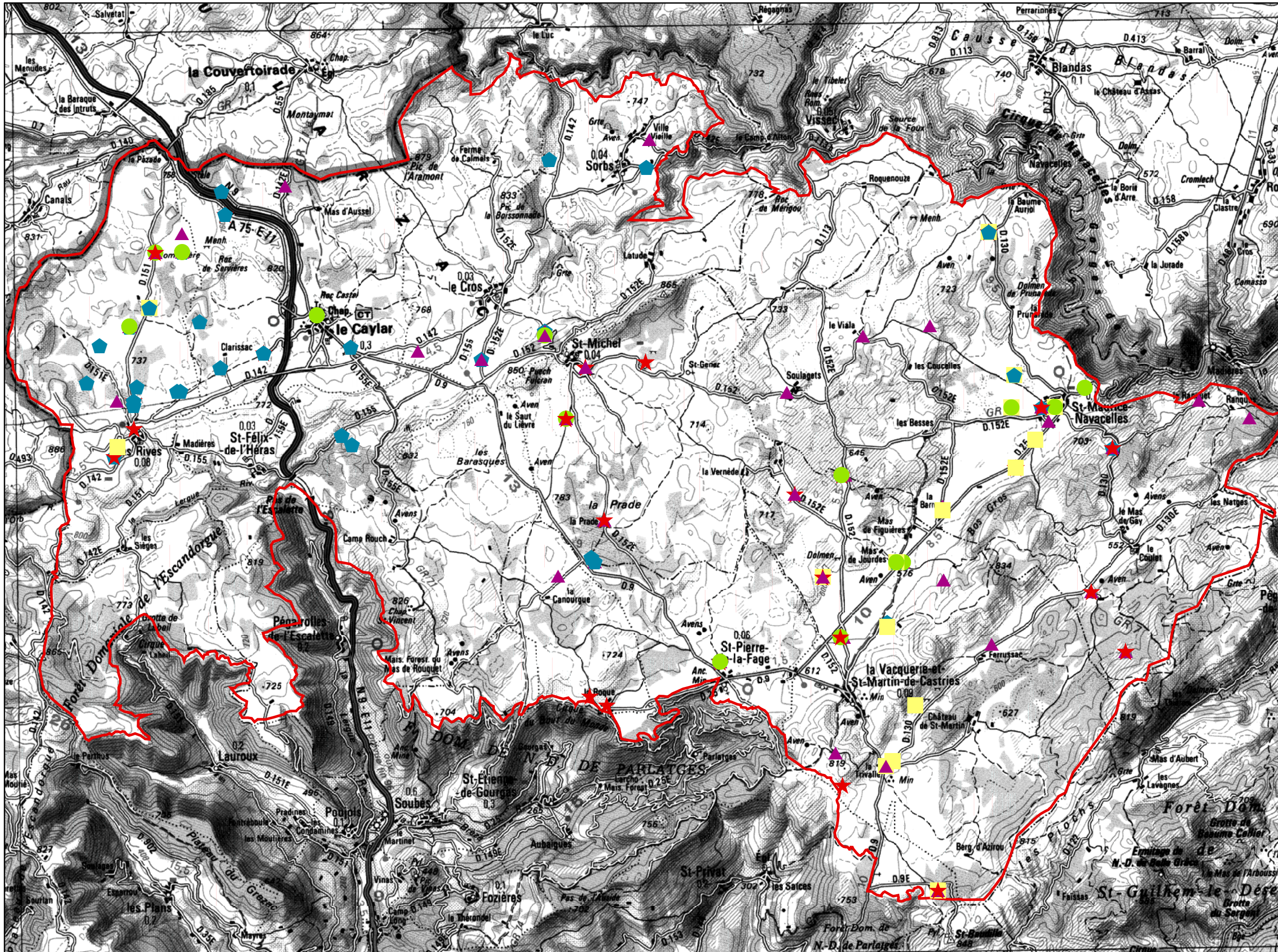
- Périmètre du site Natura 2000
- Grand-duc d'Europe - Aigle royal - Faucon pèlerin - Vautour fauve - Vautour moine - Crave à bec rouge : Nidification
- Crave à bec rouge : Alimentation
- Busard cendré - Busard Saint-Martin : Nidification
- Busard Saint-Martin - Busard cendré - Grand-duc d'Europe - Aigle royal - Circaète Jean-le-Blanc - Faucon pèlerin - Vautour fauve - Vautour moine : Alimentation



SOURCES :  
 Site Natura 2000 : DIREN LRDDAF30, 1/25 000, 2005  
 Habitats : MEANDRE, 1/25 000, 2005  
 d'après couvert végétal en 2001 : CEN-LR, 1/10 000, 2005  
 Fond : (c) IGN, 1/100 000, 1994

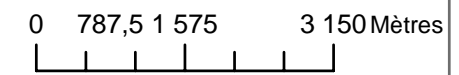
CARTOGRAPHIE :  
 Centre de Ressources CPIE des Causse Méridionales  
 08/2009

# HABITATS DE PRESENCE D'AMPHIBIENS




**Légende**

- Périimètre du site Natura 2000
- Alyte accoucheur
- Crapaud calamite
- Pélobate cultripède
- Pélodyte ponctué
- Triton marbré



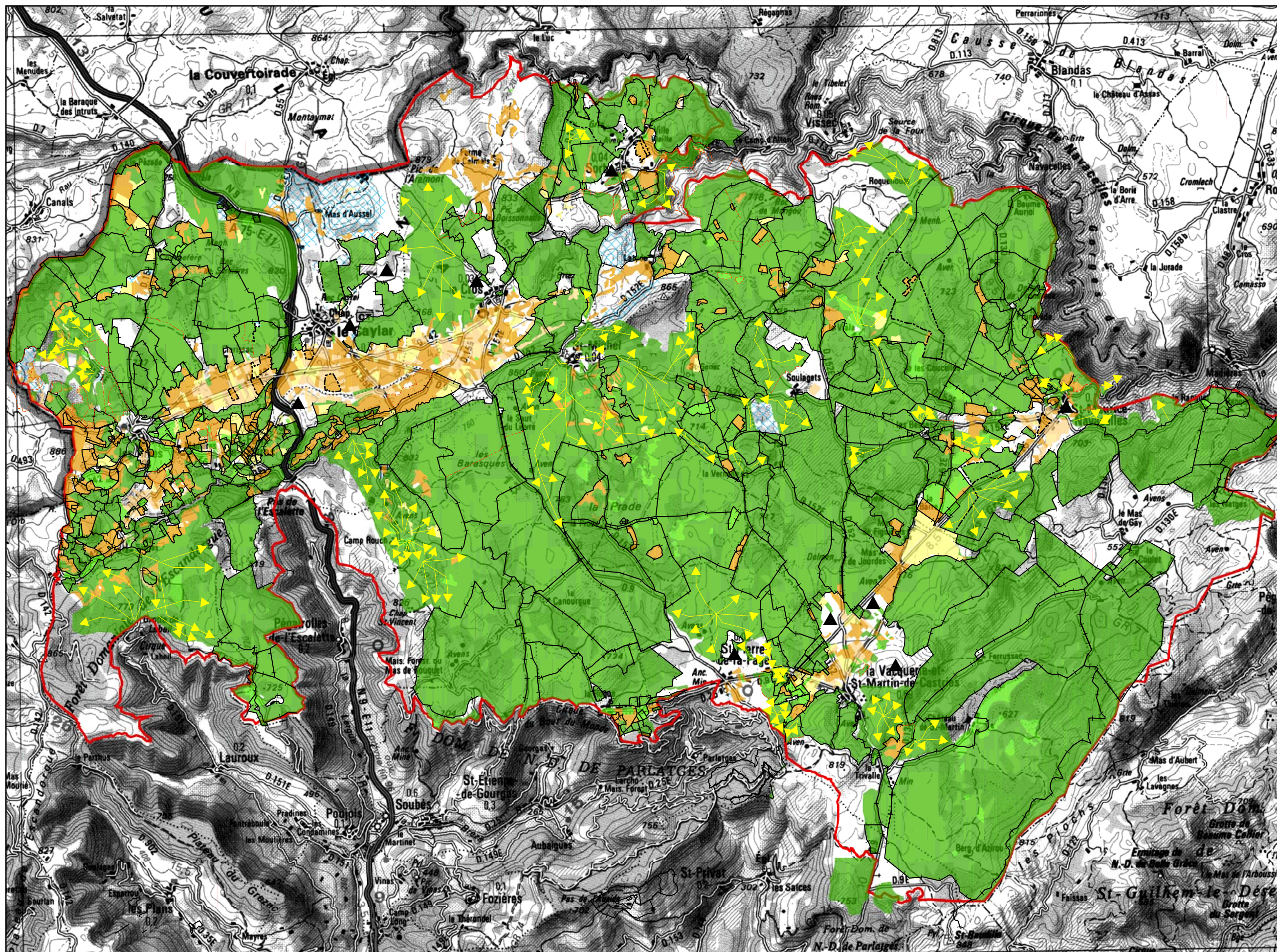
1/80 000



SOURCES :  
Site Natura 2000 : DIREN LR/DDAF30, 1/25 000, 2005  
Habitats de amphibiens: MEANDRE ET EPHIE, 1/25 000, 1977-2000  
Fond : (c) IGN, 1/100 000, 1994

CARTOGRAPHIE :  
Centre de Ressources CPIE des Causse Méridionales  
08/2009

# TYPES D'UTILISATION AGRICOLE

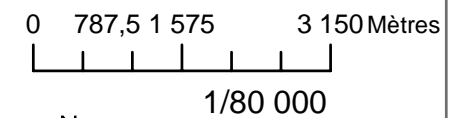


## Légende

- Périmètre des sites Natura 2000
- Prairies permanentes
- Parcs
- Terres labourables en céréales
- Terres labourables
- Terres labourables en prairie temporaire
- non utilisé en 2004
- equins de loisirs
- Circuits de pâturage des troupeaux gardés

## clotures

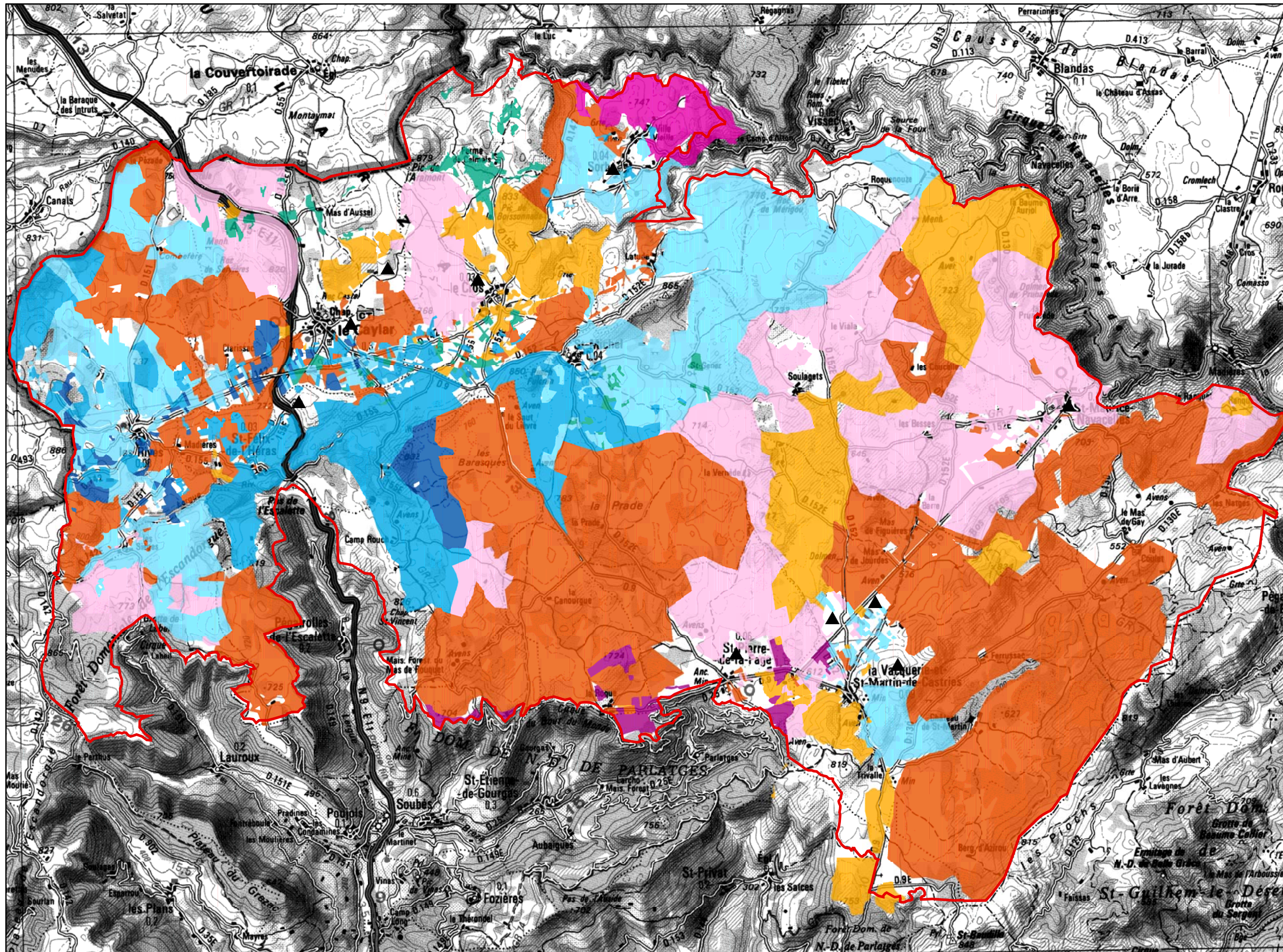
- Existantes
- Mobiles
- Projets



SOURCES :  
Site Natura 2000 : DIREN LR/DDAF30, 1/25 000, 2005  
Types d'utilisation agricole: SIML, 1/25 000, 2005  
Fond : (c) IGN, 1/100 000, 1994

CARTOGRAPHIE :  
Centre de Ressources CPIE des Causse Méridionales  
08/2009

# TYPES D'ELEVAGES



**Légende**

- Périmètre des sites Natura 2000
- Bovin Lait
- Bovin Viande
- Bovin Viande / Ovin Viande
- Ovin Lait
- Ovin Lait Mixte
- Ovin Viande
- Equins/Asins
- Caprin Fromager
- Cultures
- equins de loisirs

0 787,5 1 575 3 150 Mètres

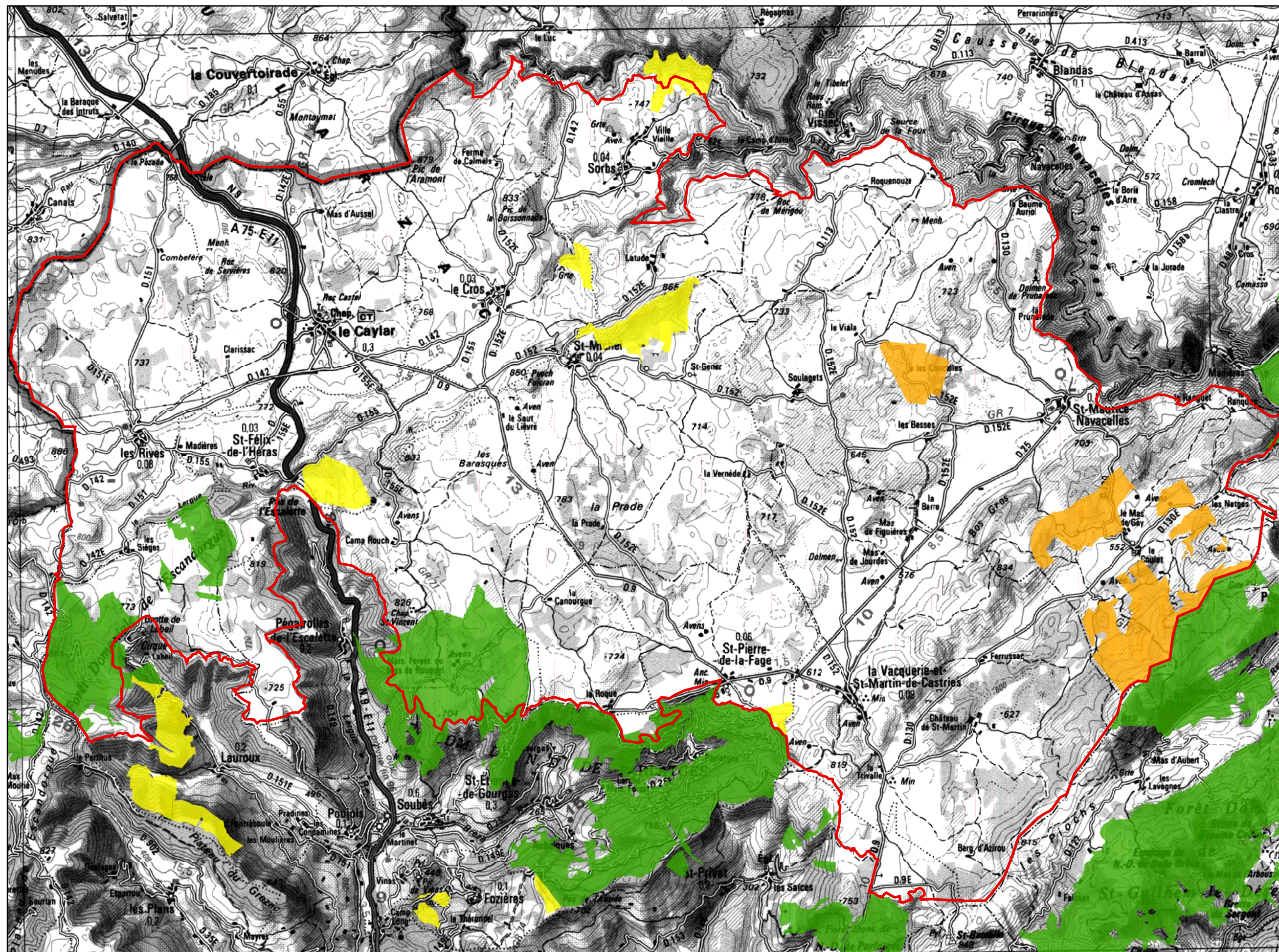
1/80 000

SOURCES :  
Site Natura 2000 : DIREN LR/DDAF30, 1/25 000, 2005  
Types d'élevages: SIME, 1/25 000, 2005  
Fond : (c) IGN, 1/100 000, 1994

CARTOGRAPHIE :  
Centre de Ressources CPIE des Causse Méridionales  
08/2009


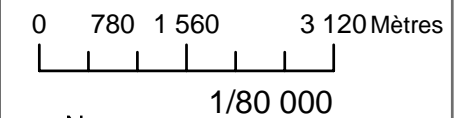


# AMENAGEMENTS FORESTIERS



**Légende**

- Périmètre des sites Natura 2000
- Forêt communale
- Forêt domaniale
- Forêt privée avec PSG

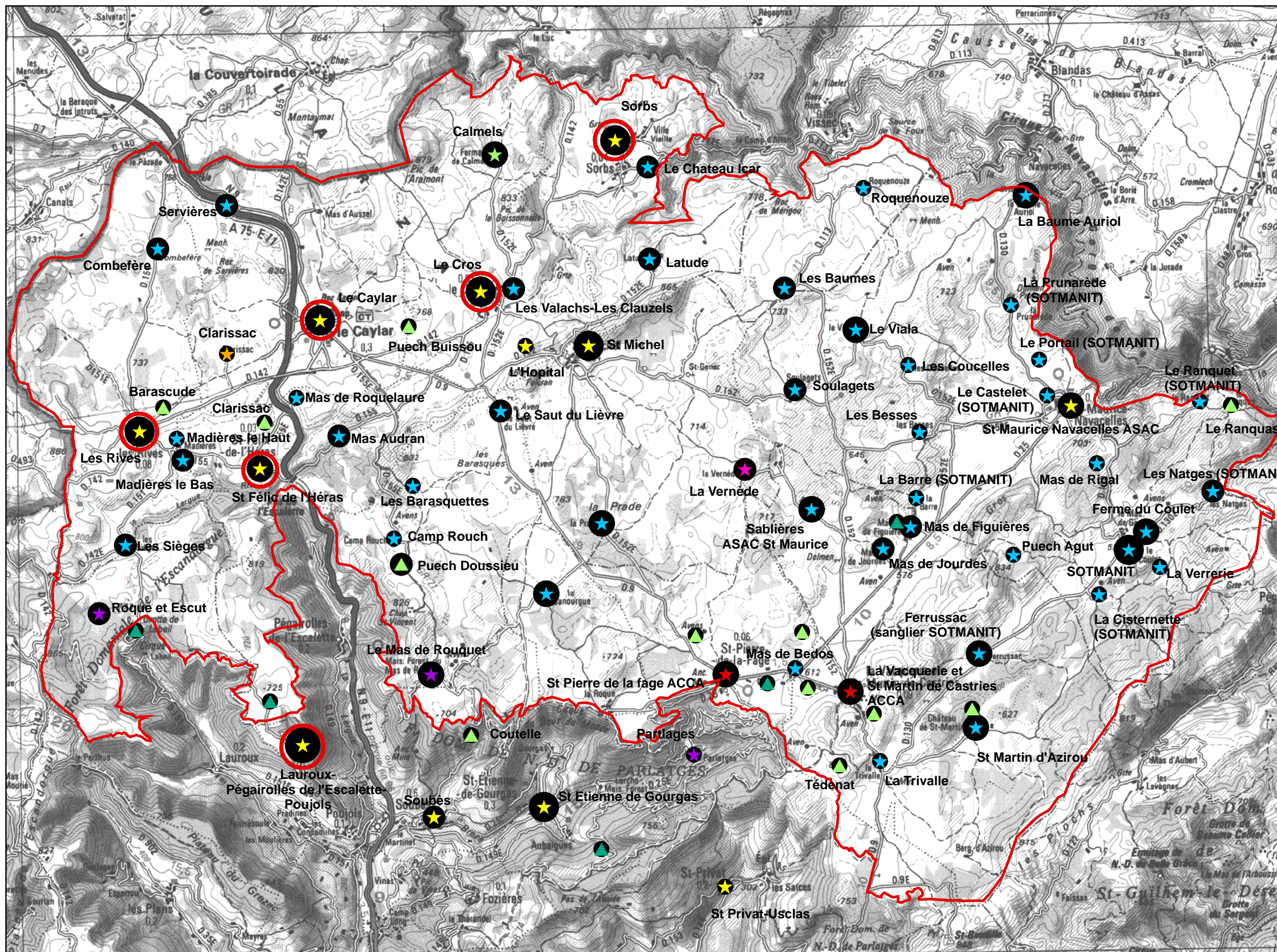


SOURCES :  
Site Natura 2000 : DIREN LRDDAF30, 1/25 000, 2005  
Contours forêts publiques: ONF, 1/80 000, 2005  
Contours PSG: CRPF, 1/25 000, 2005  
Fond : (c) IGN, 1/100 000, 1994

CARTOGRAPHIE :  
Centre de Ressources CPIE des Causse Méridionales  
08/2009



# ACTIVITES CYNEGETIQUES




## Légende

- Périmètre des sites Natura 2000
- ★ Société de chasse communale/intercommunale
- ★ Association Communale de chasse agréée
- ★ Propriété départementale
- ★ Chasse privée
- ★ Chasse banale
- ★ Enclos de chasse
- ★ Lot de chasse domanial
- ▲ Réserve de chasse et de faune sauvage
- ▲ Réserve de chasse refuge


## Représentation surfacique

- 0 - 200 ha
- 200-600 ha
- 600-1000 ha
- 1000-2000 ha
- plus de 2000 ha

- Adhérents au GICFLM



1/80 000



SOURCES :  
Site Natura 2000 : DIREN LR/DDAF30, 1/25 000, 2005  
Données cynégétiques:  
Enquête réalisée par le service départemental de l'ONCFS  
auprès de l'ensemble des acteurs cynégétiques, 1/25 000, 2005  
Fond : (c) IGN, 1/100 000, 1994

CARTOGRAPHIE :  
Centre de Ressources CPIE des Causses Méridionales  
08/2009